



**ПЛАН-СХЕМЫ ПО ПРОВЕДЕНИЮ ОПАШКИ
(ОБУСТРОЙСТВУ МИНЕРАЛИЗОВАННЫХ ПОЛОС)
В ПОСЕЛЕНИИ КРАСНОПАХОРСКОЕ
ТРОИЦКОГО И НОВОМОСКОВСКОГО АО
ГОРОДА МОСКВЫ**

**ПЕРЕЧЕНЬ ОБЪЕКТОВ, РАСПОЛОЖЕННЫХ НА ТЕРРИТОРИИ
ПОСЕЛЕНИЯ КРАСНОПАХОРСКОЕ В ГОРОДЕ МОСКВЕ**

№ п/п	Наименование объекта	Количество	Подлежит опашке	Протяженность опашки (км.)	Не подлежат опашке	Протяженность (км.)
1.	Населённый пункт	20	11	19,4	9	92,58
2.	СНТ	58	5	3,50	53	109,12
3.	Поликлиника (амбулатория)	1	0	0	1	0,16
4.	Объекты спортивной инфраструктуры (ФОК)	1	0	0	1	1,6
5.	Газораспределительный пункт (ГРП)	1	0	0	1	0,16
6.	Технологическая подстанция (ТП)	26	0	0	26	1,04
7.	Котельная (МК)	4	0	0	4	0,75
8.	Тепловой пункт (ЦТП)	0	0	0	0	0
9.	Водозаборное устройство (ВЗУ)	5	0	0	5	1,24
10.	Канализационная станция (КНС)	4	0	0	4	1,24
11.	Традиционные места отдыха (парки)	2	0	0	2	3,75
12.	Пространства вдоль автомобильных дорог (не имеющих обустроенных газонных зон)	11	8	17,4	3	0
	ИТОГО:	133	24	40,3	109	211,64

Населенные пункты и СНТ расположенные на территории поселения Краснопахорское в городе Москве требующие опашки

№ п/п	Порядковый номер на плане	Наименование	Количество домовладений	Протяженность опашки, км.
1.	10	д. Софьино	114	2,5
2.	13	с. Красное	65	0,65
3.	15	д. Страдань	87	1,25
4.	27	д. Романцево	50	2,45
5.	40	д. Юрово	59	0,66
6.	41	ДСК «Север»	75	0,54
7.	42	д. Городок	50	1,35
8.	44	СНТ «Пахра»	121	1,0
9.	56	СНТ «Черемуха»	134	0,85
10.	57	д. Малыгино	65	1,2
11.	60	СНТ «Желетовка»	23	0,25
12.	61	д. Поляны	50	1,5
13.	63	КП «Цветочный-2»	15	0,9
14.	71	с. Былово	260	2,4
15.	76	д. Варварино	162	2,54
16.	77	д. Красная Пахра	250	3,5
ИТОГО			1580	23,54

Ответственный за противопожарную обстановку в поселении Краснопахорское в городе Москве

- Заместитель главы Администрации ЖКХБиРТ - Сухоруков Владимир Владимирович, тел. 8-919-107-23-13
- Заведующий сектором по ГОиЧС и МР - Сейфудинов Руслан Абасович, тел. 8-916-832-82-20

Населенные пункты и СНТ расположенные на территории поселения Краснопахорское в городе Москве не требующие опашки

15

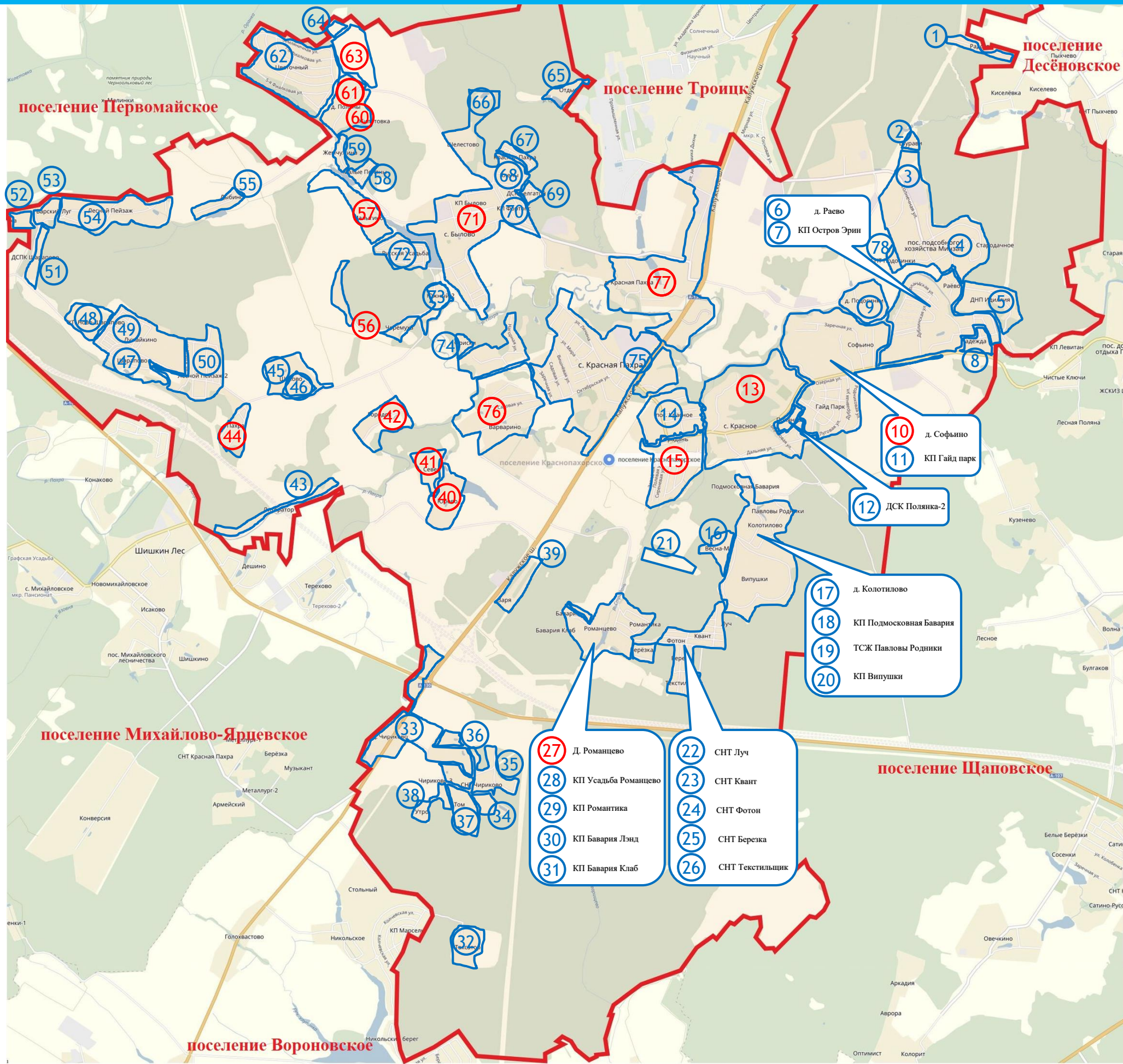
№ п/п	Порядковый номер на плане	Наименование	Количество домовладений	Протяженность не подлежащая опашки, км
1	1.	ДНТ «Радость»	48	2,97
2.	2.	ДСПК «Шурави»	24	1,8
3.	3.	п/пх Минзаг	95	5,95
4.	4.	НП «Стародачное»	36	2,62
5.	5.	ДНП «Идиллия»	56	4,89
6.	6.	д. Раёво	76	6,33
7.	7.	КП «Остров Эрин»	100	4,26
8.	8.	ДСП «Надежда»	80	2,82
9.	9.	д. Подосинки	60	2,77
10.	11.	КП «Гайд Парк»	249	3,85
11.	12.	ДСК «Полянка-2»	32	2,09
12.	14.	п. Красное	88	3,68
13.	16.	СНТ «Весна-МК»	115	2,5
14.	17.	д. Колотилово	70	6,17
15.	18.	КП «Подмосковная Бавария»	27	1,85
16.	19.	ТСЖ «Павловы Родники»	27	2,3
17.	20.	КП «Випушки»	5	4,23
18.	21.	КП «Лисья Горка»	40	2,34
19.	22.	СНТ «Луч»	67	2,38
20.	23.	СНТ «Квант»	90	2,39
21.	24.	СНТ «Фотон»	71	2,1
22.	25.	СНТ «Березка»	153	2,12
23.	26.	СНТ «Текстильщик»	84	2,25
24.	28.	КП «Усадьба Романцево»	21	2,09
25.	29.	КП «Романтика»	48	2,95
26.	30.	КП «Бавария Лэнд»	16	1,95
27.	31.	КП «Бавария Клуб»	25	1,92
28.	32.	СНТ «Таксатор»	70	2,68

16 Населенные пункты и СНТ расположенные на территории поселения Краснопахорское в городе Москве не требующие опашки

29.	33.	д. Чириково	122	6,91
30.	34.	СНТ «Чириково-1»	179	2,14
31.	35.	СНТ «Чириково-2»	131	2,74
32.	36.	СНТ «Чириково-3»	100	2,98
33.	37.	СНТ «ТОМ»	101	2,71
34.	38.	СНТ «Утро»	40	1,78
35.	39.	ОНТ «Заря»	70	2,70
36.	43.	СНТ «Литератор»	60	4,64
37.	45.	д. Шахово	60	7,21
38.	46.	ЖСКИЗ «Энергетик»	18	1,8
39.	47.	д. Шарапово	20	4,73
40.	48.	КП «Ново-Шарапово»	79	2,07
41.	49.	ТСП «Лужайкино»	60	3,13
42.	50.	ДНП «Лесной Пейзаж-2»	300	4,31
43.	51.	ДПК «Шарапово»	60	2,47
44.	52.	СНТ «Березка СМУ-16»	194	4,1
45.	53.	ДСПК «Барский луг»	16	1,99
46.	54.	ДНП «Лесной пейзаж»	312	5,78
47.	55.	СНТ «Дыбино»	45	2,5
48.	58.	СНТ «Малые Поляны»	32	2,06
49.	59.	СНТ «Жемчужина»	23	2,5
50.	62.	КП «Цветочный»	409	5,09
51.	64.	ДНП «Перспектива»	7	1,76
52.	65.	СНТ «Отдых»	64	2,60
53.	66.	КП «Шелестово»	44	4,23
54.	67.	СПК «Красная Пахра»	39	2,4
55.	68.	ЖСК «Клены»	39	2,9
56.	69.	ДПК «Белгадой»	53	2,17
57.	70.	КП «Фортопс»	75	2,75
58.	72.	ДНП «Русская Усадьба»	150	2,95

Населенные пункты и СНТ расположенные на территории поселения Краснопахорское в городе Москве не требующие опашки

59.	73.	СНТ «Южный-2»	20	4,0
60.	74.	КП «Фриски»	10	2,36
61.	75.	с. Красная Пахра	350	11,0
62.	78.	СНТ «Подосинки»	42	0,82
ИТОГО			5196	285,7



Дополнительно следует:
12 ед. техники
Водоисточники,
расположены на территории
деревни

Условные обозначения







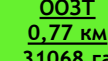


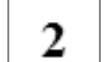
-  - граница соседнего населенного пункта (объекта)
-  - граница населенного пункта
-  - граница защищаемых объектов
-  1,05 км - граница опашки и ее протяженность внутри населенного пункта, работы выполняет ГБУ ДО ТЗФ ТиНАО
-  119,7 Га
-  1,62 км - граница примыкания к водным объектам и длина участка, работы выполняет Администрация поселения Краснопахорское
-  0,43 км - граница примыкания к дорожному полотну и длина участка, работы выполняют ГБУ «Автодороги»
-  - Санитарная очистка, работы выполняются ГБУ ДО ТЗФ ТиНАО
-  0,4 км 31068 га - Площадь ООЗТ и протяженность примыкания
-  10 - Нумерация объекта согласно перечня
-  2250 м2 - водный объект и его площадь (водоисточник)
-  2 - Номер кодового участка территории



1	Населенный пункт	д. Софьино
2	Кол-во населения	650
3	Кол-во домовладений	350
4	Возможность подъезда пожарной техники	асфальтированная дорога
5	Водоисточники, оборудованные пирсом	1
6	Кол-во пожарных водоемов	2
7	Протяженность опашки	1,05 км.

Дополнительно следует:
12 ед. техники
Водоисточники,
расположены на территории
деревни

Условные обозначения

-  - граница соседнего населенного пункта (объекта)
-  - граница населенного пункта
-  - граница защищаемых объектов
-  0,65 км
 19,7 Га - граница опашки и ее протяженность внутри населенного пункта, работы выполняет ГБУ ДО ТЗФ ТиНАО
-  2,15 км - граница примыкания к водным объектам и длина участка, работы выполняет Администрация поселения Краснопахорское
-  0,74 км - граница примыкания к дорожному полотну и длина участка, работы выполняют ГБУ «Автодороги»
-  - граница примыкания к ООЗТ, работы выполняются ГБУ ДО ТЗФ ТиНАО
-  0,77 км
31068 га - Площадь ООЗТ и протяженность примыкания
-  13 - Нумерация объекта согласно перечня
-  2560 м² - водный объект и его площадь (водоисточник)
-  2 - Номер кодового участка территории



ПМТ - 6 ед. ГБУ АД г. Москвы. Дислокация - д. Чириково

ПМТ - 6 ед. ГБУ АД г. Москвы. Дислокация - 26 км. Киевского ш-е

ПСО 308 ГКУ «ПСЦ» 1 АЦ, 1 АГ, 1 АЛ.

ПСЧ 42, г. Троицкий, ул. Физическая, д. 3 2 АЦ, 1 АЛ. Время прибытия 15 мин.

Земельные участки в частной собственности, огорожены забором

1	Населенный пункт	с. Красное
2	Кол-во населения	49
3	Кол-во домовладений	65
4	Возможность подъезда пожарной техники	асфальтированная дорога
5	Водоисточники, оборудованные пирсом	1 д. Страдань
6	Кол-во пожарных гидрантов	2
7	Протяженность опашки	0,65 км.

Дополнительно следует:
 12 ед. техники
 Водоисточники,
 расположены на территории
 деревни

1	Населенный пункт	д. Страдань
2	Кол-во населения	90
3	Кол-во домовладений	87
4	Возможность подъезда пожарной техники	асфальтированная дорога
5	Водоисточники, оборудованные пирсом	1
6	Кол-во пожарных водоемов	1
7	Протяженность опашки	1,15 км.


ПМТ - 6 ед. ГБУ АД г. Москвы. Дислокация - д. Чириково

ПМТ - 6 ед. ГБУ АД г. Москвы. Дислокация - 26 км. Киевского ш-е


ПСО 308 ГКУ «ПСС» 1 АЦ, 1 АГ, 1 АЛ.


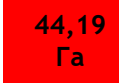
ПСЧ 42, г. Троицкий, ул. Физическая, д. 3
 2 АЦ, 1 АЛ. Время прибытия 15 мин.



Условные обозначения



 - граница соседнего населенного пункта (объекта)


 - граница населенного пункта


 - граница защищаемых объектов

 1,15 км - граница опашки и ее протяженность внутри населенного пункта, работы выполняет ГБУ ДО ТЗФ ТиНАО
 44,19 Га

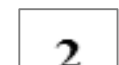
 - граница примыкания к водным объектам и длина участка, работы выполняет Администрация поселения Краснопахорское
 1,3 км

 - граница примыкания к дорожному полотну и длина участка, работы выполняют ГБУ «Автодороги»
 0,16 км

 15 - Нумерация объекта согласно перечня

 - водный объект и его площадь (водоисточник)

 3738 м2

 2 - Номер кодового участка территории



Дополнительно следует:
 12 ед. техники
 Водоисточники,
 расположены на территории
 деревни

Условные обозначения

-  - граница соседнего населенного пункта (объекта)
-  - граница населенного пункта
-  - граница защищаемых объектов
-  - граница опашки и ее протяженность внутри населенного пункта, работы выполняет ГБУ ДО ТЗФ ТиНАО
-  15 Га
-  - граница примыкания к водным объектам и длина участка, работы выполняет Администрация поселения Краснопахорское
-  - граница примыкания к дорожному полотну и длина участка, работы выполняют ГБУ «Автомобили»
-  - граница примыкания к ООЗТ, работы выполняются ГБУ ДО ТЗФ ТиНАО
-  - Площадь ООЗТ и протяженность примыкания
-  - Нумерация объекта согласно перечня
-  - водный объект и его площадь (водоисточник)
-  - Номер кодового участка территории

1	Населенный пункт	д. Романцево
2	Кол-во населения	65
3	Кол-во домовладений	119
4	Возможность подъезда пожарной техники	асфальтированная дорога
5	Водоисточники, оборудованные пирсом	1
6	Кол-во пожарных водоемов	1
7	Протяженность опашки	0,4 км.

ПМТ - 6 ед. ГБУ АД г. Москвы. Дислокация - д. Чириково

ПМТ - 6 ед. ГБУ АД г. Москвы. Дислокация - 26 км. Киевского ш-е



ПСО 308 ГКУ «ПСЦ» 1 АЦ, 1 АГ, 1 АЛ.

ПСЧ 42, г. Троицкий, ул. Физическая, д. 3
 2 АЦ, 1 АЛ. Время прибытия 15 мин.



Дополнительно следует:
12 ед. техники
Водоисточники,
расположены на территории
деревни

Условные обозначения

-  - граница соседнего населенного пункта (объекта)
-  - граница населенного пункта
-  - граница защищаемых объектов
-  0,54 км - граница опашки и ее протяженность внутри населенного пункта, работы выполняет ГБУ ДО ТЗФ ТиНАО
-  15,4 Га
-  - граница примыкания к водным объектам и длина участка, работы выполняет Администрация поселения Краснопахорское
-  0,22 км
-  - Санитарная очистка, работы выполняются ГБУ ДО ТЗФ ТиНАО
-  0,32 км
0,32 км
20 га - Площадь ООЗТ и протяженность примыкания
-  41 - Нумерация объекта согласно перечня
-  - водный объект и его площадь (водоисточник)
-  1573 м²
-  2 - Номер кодового участка территории



ПМТ - 6 ед. ГБУ АД г. Москвы.
Дислокация - д. Чириково

ПМТ - 6 ед. ГБУ АД г. Москвы.
Дислокация - 26 км. Киевского ш-е







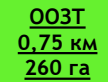


ПСО 308 ГКУ «ПСЦ» 1 АЦ, 1 АГ, 1 АЛ.

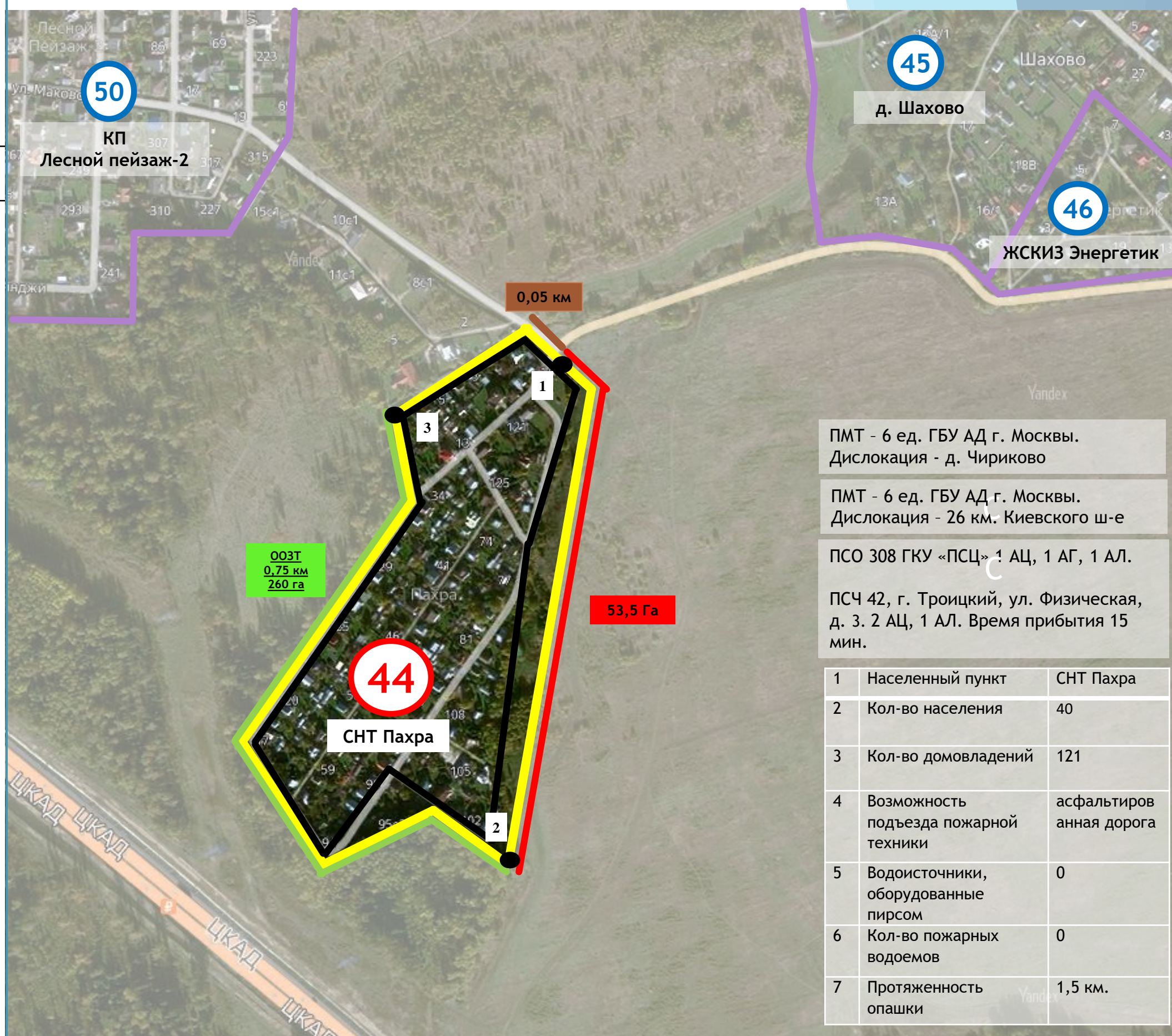
ПСЧ 42, г. Троицкий, ул. Физическая, д. 3
2 АЦ, 1 АЛ. Время прибытия 15 мин.

1	Населенный пункт	ДСК Север
2	Кол-во населения	25
3	Кол-во домовладений	75
4	Возможность подъезда пожарной техники	асфальтированная дорога
5	Водоисточники, оборудованные пирсом	0
6	Кол-во пожарных водоемов	2
7	Протяженность опашки	0,54 км.

Дополнительно следует:
12 ед. техники
Водоисточники,
расположены на территории
деревни

Условные обозначения

-  - граница соседнего населенного пункта (объекта)
-  - граница населенного пункта
-  - граница защищаемых объектов
-  1,5 км - граница опашки и ее протяженность внутри населенного пункта, работы выполняет ГБУ ДО ТЗФ ТиНАО
-  0,05 км - граница примыкания к дорожному полотну и длина участка, работы выполняют ГБУ «Автомобили»
-  - Санитарная очистка, работы выполняются ГБУ ДО ТЗФ ТиНАО
-  **ООЗТ**
0,75 км
260 га - Площадь ООЗТ и протяженность примыкания
-  **44** - Нумерация объекта согласно перечня
-  **2** - Номер кодового участка территории



ПМТ - 6 ед. ГБУ АД г. Москвы.
Дислокация - д. Чириково

ПМТ - 6 ед. ГБУ АД г. Москвы.
Дислокация - 26 км. Киевского ш-е













ПСО 308 ГКУ «ПСЦ» 1 АЦ, 1 АГ, 1 АЛ.

ПСЧ 42, г. Троицкий, ул. Физическая,
д. 3. 2 АЦ, 1 АЛ. Время прибытия 15 мин.

1	Населенный пункт	СНТ Пахра
2	Кол-во населения	40
3	Кол-во домовладений	121
4	Возможность подъезда пожарной техники	асфальтированная дорога
5	Водоисточники, оборудованные пирсом	0
6	Кол-во пожарных водоемов	0
7	Протяженность опашки	1,5 км.

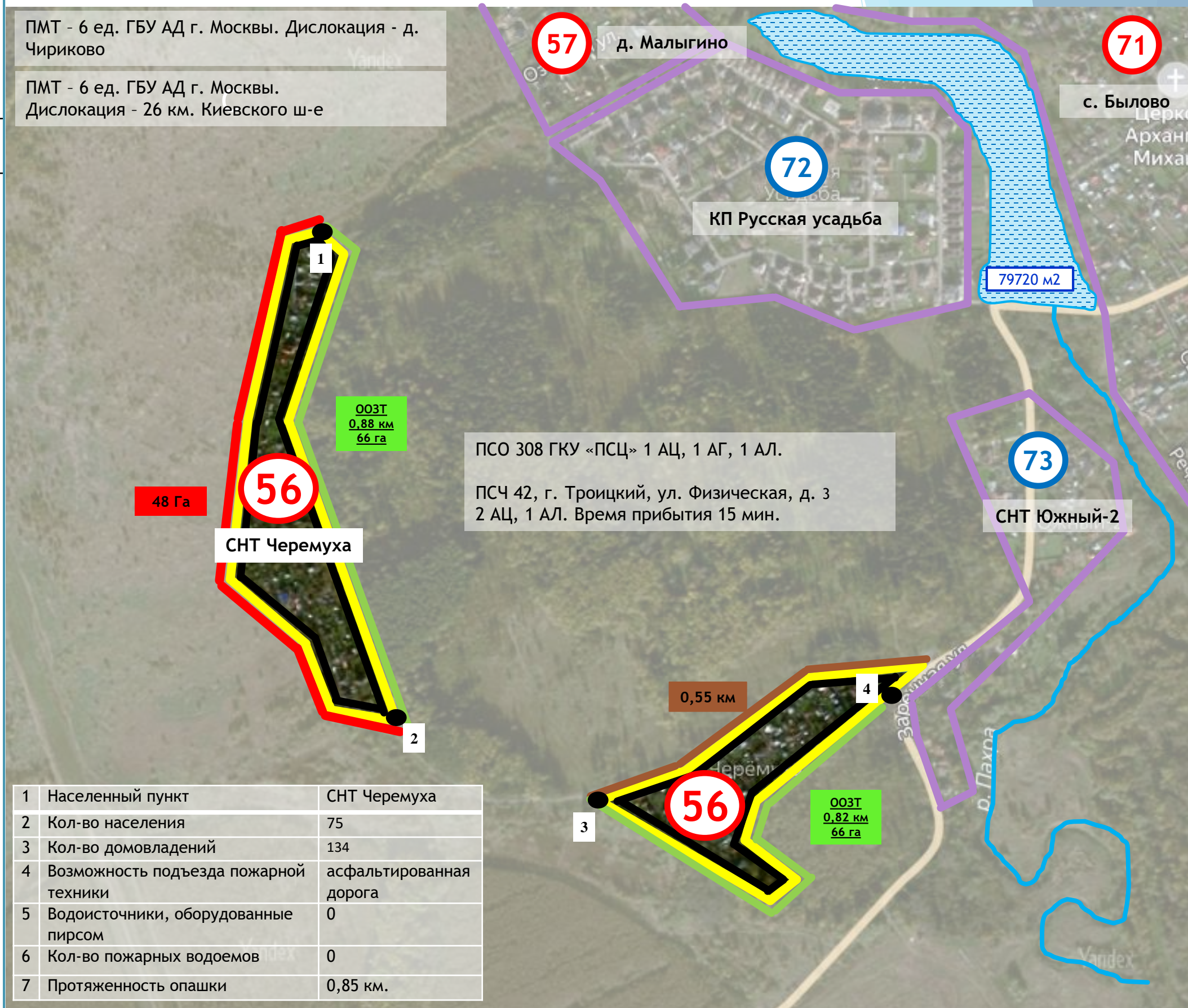
Дополнительно следует:
 12 ед. техники
 Водоисточники,
 расположены на территории
 деревни

Условные обозначения

-  - граница соседнего населенного пункта (объекта)
-  - граница населенного пункта
-  - граница защищаемых объектов
-  - граница опашки и ее протяженность внутри населенного пункта, работы выполняет ГБУ ДО ТЗФ ТиНАО
-  48 Га
-  - граница примыкания к дорожному полотну и длина участка
-  - Санитарная очистка, работы выполняются ГБУ ДО ТЗФ ТиНАО
-  - Площадь ООЗТ и протяженность примыкания
-  - Нумерация объекта согласно перечня
-  - водный объект и его площадь (водоисточник)
-  79720 м2
-  - Номер кодового участка территории

ПМТ - 6 ед. ГБУ АД г. Москвы. Дислокация - д. Чириково

ПМТ - 6 ед. ГБУ АД г. Москвы. Дислокация - 26 км. Киевского ш-е



1	Населенный пункт	СНТ Черемуха
2	Кол-во населения	75
3	Кол-во домовладений	134
4	Возможность подъезда пожарной техники	асфальтированная дорога
5	Водоисточники, оборудованные пирсом	0
6	Кол-во пожарных водоемов	0
7	Протяженность опашки	0,85 км.

Дополнительно следует:
 12 ед. техники
 Водоисточники,
 расположены на территории
 деревни

Условные обозначения

-  - граница соседнего населенного пункта (объекта)
-  - граница населенного пункта
-  - граница защищаемых объектов
-  - граница опашки и ее протяженность внутри населенного пункта, работы выполняет ГБУ ДО ТЗФ ТиНАО
-  - граница примыкания к водным объектам и длина участка, работы выполняет Администрация поселения Краснопахорское
-  - Нумерация объекта согласно перечня
-  - водный объект и его площадь (водоисточник)
-  - Номер кодового участка территории

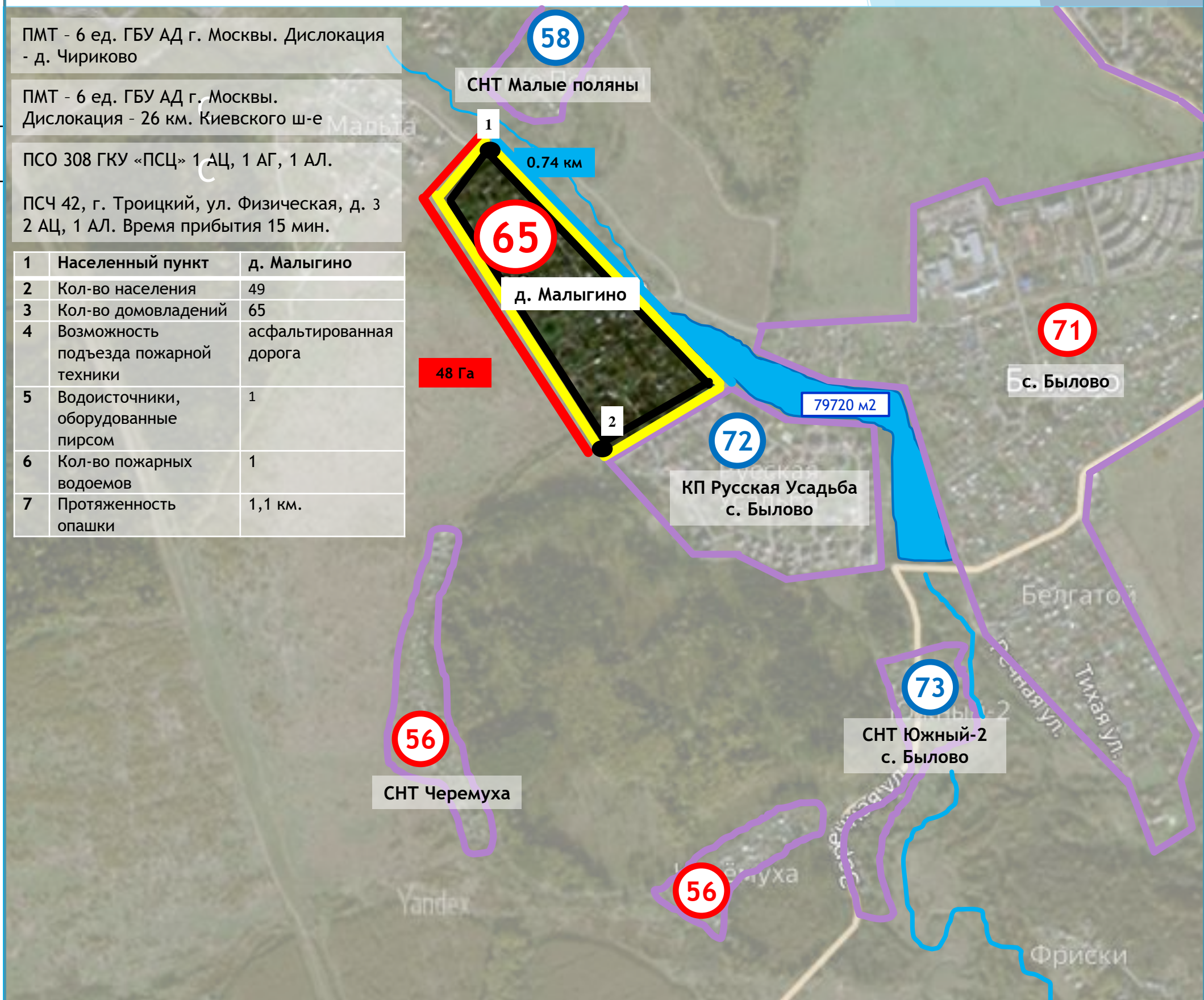
ПМТ - 6 ед. ГБУ АД г. Москвы. Дислокация - д. Чириково

ПМТ - 6 ед. ГБУ АД г. Москвы. Дислокация - 26 км. Киевского ш-е

ПСО 308 ГКУ «ПСЦ» 1 АЦ, 1 АГ, 1 АЛ.

ПСЧ 42, г. Троицкий, ул. Физическая, д. 3
 2 АЦ, 1 АЛ. Время прибытия 15 мин.

1	Населенный пункт	д. Малыгино
2	Кол-во населения	49
3	Кол-во домовладений	65
4	Возможность подъезда пожарной техники	асфальтированная дорога
5	Водоисточники, оборудованные пирсом	1
6	Кол-во пожарных водоемов	1
7	Протяженность опашки	1,1 км.



48 Га

58

СНТ Малые поляны

1

0,74 км

65

д. Малыгино

2

72

КП Русская Усадьба с. Былово

79720 м2

71

с. Былово

73

СНТ Южный-2 с. Былово

56

СНТ Черемуха

56

Фриски

Белгатово

Белгатово
 Тихая ул.

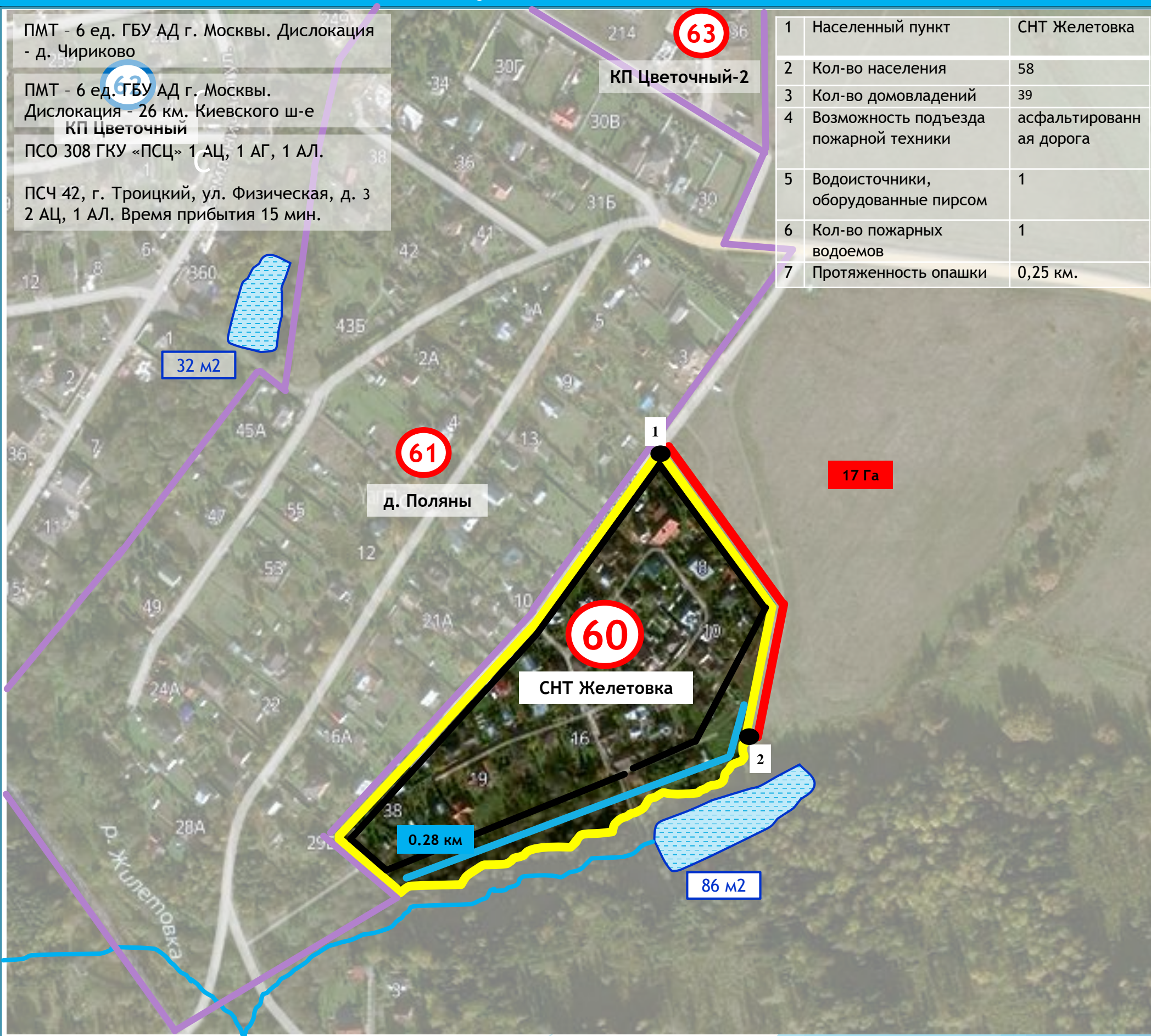
Дополнительно следует:
12 ед. техники
Водоисточники,
расположены на территории
деревни

ПМТ - 6 ед. ГБУ АД г. Москвы. Дислокация - д. Чириково
 ПМТ - 6 ед. ГБУ АД г. Москвы. Дислокация - 26 км. Киевского ш-е
 КП Цветочный
 ПСО 308 ГКУ «ПСЦ» 1 АЦ, 1 АГ, 1 АЛ.
 ПСЧ 42, г. Троицкий, ул. Физическая, д. 3
 2 АЦ, 1 АЛ. Время прибытия 15 мин.

1	Населенный пункт	СНТ Желетовка
2	Кол-во населения	58
3	Кол-во домовладений	39
4	Возможность подъезда пожарной техники	асфальтированная дорога
5	Водоисточники, оборудованные пирсом	1
6	Кол-во пожарных водоемов	1
7	Протяженность опашки	0,25 км.

Условные обозначения

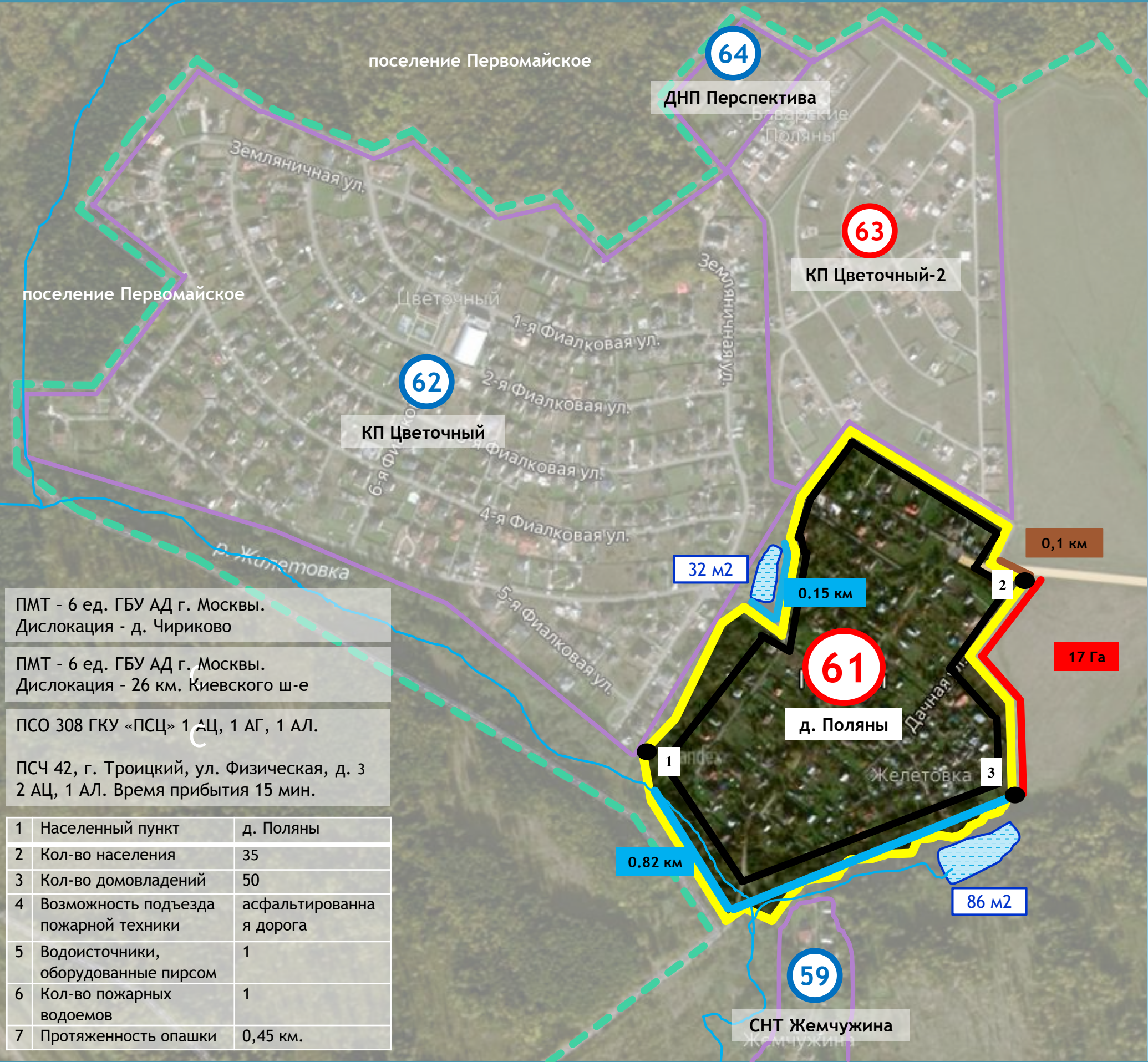
-  - граница соседнего населенного пункта (объекта)
-  - граница населенного пункта
-  - граница защищаемых объектов
-  - граница опашки и ее протяженность внутри населенного пункта, работы выполняет ГБУ ДО ТЗФ ТИНАО
-  - 17 Га
-  - граница примыкания к водным объектам и длина участка, работы выполняет Администрация поселения Краснопахорское
-  - Нумерация объекта согласно перечня
-  - водный объект и его площадь (водоисточник)
-  - Номер кодового участка территории



Дополнительно следует:
12 ед. техники
Водоисточники,
расположены на территории
деревни

Условные обозначения

-  - граница муниципальных образований
-  - граница соседнего населенного пункта (объекта)
-  - граница населенного пункта
-  - граница защищаемых объектов
-  0,45 км - граница опашки и ее протяженность внутри населенного пункта, работы выполняет ГБУ ДО ТЗФ ТИНАО
-  17 Га
-  0,97 км - граница примыкания к водным объектам и длина участка, работы выполняет Администрация поселения Краснопахорское
-  0,1 км - граница примыкания к дорожному полотну и длина участка, работы выполняют ГБУ «Автодороги»
-  61 - Нумерация объекта согласно перечня
-  - водный объект и его площадь (водоисточник)
 118 м²
-  2 - Номер кодового участка территории



ПМТ - 6 ед. ГБУ АД г. Москвы.
Дислокация - д. Чириково

ПМТ - 6 ед. ГБУ АД г. Москвы.
Дислокация - 26 км. Киевского ш-е





ПСО 308 ГКУ «ПСЦ» 1 АЦ, 1 АГ, 1 АЛ.

ПСЧ 42, г. Троицкий, ул. Физическая, д. 3
2 АЦ, 1 АЛ. Время прибытия 15 мин.

1	Населенный пункт	д. Поляны
2	Кол-во населения	35
3	Кол-во домовладений	50
4	Возможность подъезда пожарной техники	асфальтированная дорога
5	Водоисточники, оборудованные пирсом	1
6	Кол-во пожарных водоемов	1
7	Протяженность опашки	0,45 км.

Дополнительно следует:
12 ед. техники
Водоисточники,
расположены на территории
деревни

Условные обозначения

-  - граница муниципальных образований
-  - граница соседнего населенного пункта (объекта)
-  - граница населенного пункта
-  - граница защищаемых объектов
-  - граница опашки и ее протяженность внутри населенного пункта, работы выполняет ГБУ ДО ТЗФ ТиНАО
-  - 32 Га
-  - Санитарная очистка, работы выполняются ГБУ ДО ТЗФ ТиНАО
-  - Площадь ООЗТ и протяженность примыкания
-  - Нумерация объекта согласно перечня
-  - водный объект и его площадь (водоисточник)
-  - 32 м2
-  - Номер кодового участка территории



ПМТ - 6 ед. ГБУ АД г. Москвы.
Дислокация - д. Чириково

ПМТ - 6 ед. ГБУ АД г. Москвы.
Дислокация - 26 км. Киевского ш-е

ПСО 308 ГКУ «ПСЦ» 1 АЦ, 1 АГ, 1 АЛ.

ПСЧ 42, г. Троицкий, ул. Физическая, д. 3
2 АЦ, 1 АЛ. Время прибытия 15 мин.

1	Населенный пункт	КП Цветочный-2
2	Кол-во населения	12
3	Кол-во домовладений	42
4	Возможность подъезда пожарной техники	асфальтированная дорога
5	Водоисточники, оборудованные пирсом	1
6	Кол-во пожарных водоемов	1
7	Протяженность опашки	0,9 км.

Дополнительно следует:
12 ед. техники
Водоисточники,
расположены на территории
деревни

Условные обозначения

- граница соседнего населенного пункта (объекта)
- граница населенного пункта
- граница защищаемых объектов
- 1,3 км - граница опашки и ее протяженность внутри населенного пункта, работы выполняет ГБУ ДО ТЗФ ТиНАО
- 3,1 км - граница примыкания к водным объектам и длина участка, работы выполняет Администрация поселения Краснопахорское
- 2,3 км - граница примыкания к дорожному полотну и длина участка, работы выполняют ГБУ «Автомобили»
- Санитарная очистка, работы выполняются ГБУ ДО ТЗФ ТиНАО
- 003Т
3,91 км
324 га - Площадь ООЗТ и протяженность примыкания
- 71 - Нумерация объекта согласно перечня
- 56 - водный объект и его площадь (водоисточник)
- 89365 м2
- 2 - Номер кодового участка территории



ПМТ - 6 ед. ГБУ АД г. Москвы.
Дислокация - д. Чириково

ПМТ - 6 ед. ГБУ АД г. Москвы.
Дислокация - 26 км. Киевского ш-е

ПСО 308 ГКУ «ПСЦ» 1 АЦ, 1 АГ, 1 АЛ.
ПСЧ 42, г. Троицкий, ул. Физическая, д. 3
2 АЦ, 1 АЛ. Время прибытия 15 мин.

1	Населенный пункт	д. Былово
2	Кол-во населения	158
3	Кол-во домовладений	260
4	Возможность подъезда пожарной техники	асфальтированная дорога
5	Водоисточник и, оборудованные пирсом	1
6	Кол-во пожарных водоемов	1
7	Протяженность опашки	1,3 км.

Дополнительно следует:
12 ед. техники
Водоисточники,
расположены на территории
деревни

Условные обозначения

-  - граница соседнего населенного пункта (объекта)
-  - граница населенного пункта
-  - граница защищаемых объектов
-  0,84 км - граница опашки и ее протяженность внутри населенного пункта, работы выполняет ГБУ ДО ТЗФ ТИНАО
-  17,8 Га
-  - граница примыкания к водным объектам и длина участка, работы выполняет Администрация поселения Краснопахорское
-  0,86 км
-  - граница примыкания к дорожному полотну и длина участка, работы выполняют ГБУ «Автодороги»
-  0,60 км
-  76 - Нумерация объекта согласно перечня
-  - водный объект и его площадь (водоисточник)
-  8707 м2
-  2 - Номер кодового участка территории

1	Населенный пункт	д. Варварино
2	Кол-во населения	158
3	Кол-во домовладений	162
4	Возможность подъезда пожарной техники	асфальтированная дорога
5	Водоисточники, оборудованные пирсом	1
6	Кол-во пожарных водоемов	1
7	Протяженность опашки	0,84 км.



ПМТ - 6 ед. ГБУ АД г. Москвы.
Дислокация - д. Чириково

ПМТ - 6 ед. ГБУ АД г. Москвы.
Дислокация - 26 км. Киевского ш-е

ПСО 308 ГКУ «ПСЦ» 1 АЦ, 1 АГ, 1 АЛ.
ПСЧ 42, г. Троицкий, ул. Физическая, д. 3
2 АЦ, 1 АЛ. Время прибытия 15 мин.

Дополнительно следует:
 12 ед. техники
 Водоисточники,
 расположены на территории
 деревни

1	Населенный пункт	д. Красная Пахра
2	Кол-во населения	464
3	Кол-во домовладений	250
4	Возможность подъезда пожарной техники	асфальтированная дорога
5	Водоисточники, оборудованные пирсом	1
6	Кол-во пожарных водоемов	1
7	Протяженность опашки	3,0 км.

Условные обозначения

-  - граница муниципальных образований
-  - граница соседнего населенного пункта (объекта)
-  - граница населенного пункта в соответствии с публичной кадастровой картой
-  - граница защищаемых объектов
-  - граница опашки и ее протяженность внутри населенного пункта, работы выполняет ГБУ ДО ТЗФ ТиНАО
-  - граница опашки и ее протяженность внутри населенного пункта, работы выполняет ГБУ ДО ТЗФ ТиНАО
-  - граница примыкания к водным объектам и длина участка, работы выполняет Администрация п. Марушкинское
-  - граница примыкания к водным объектам и длина участка, работы выполняет Администрация п. Марушкинское
-  - граница примыкания к дорожному полотну и длина участка, работы выполняют ГБУ «Автодороги»
-  - граница примыкания к дорожному полотну и длина участка, работы выполняют ГБУ «Автодороги»
-  - Нумерация объекта согласно перечня
-  - водный объект (водоисточник)
-  - водный объект (водоисточник)
-  - Номер кодового участка территории








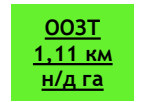


ПМТ - 6 ед. ГБУ АД г. Москвы.
 Дислокация - д. Чириково

ПМТ - 6 ед. ГБУ АД г. Москвы.
 Дислокация - 26 км. Киевского ш-е Речная

ПСО 308 ГКУ «ПСЦ» 1 АЦ, 1 АГ, 1 АЛ.
 ПСЧ 42, г. Троицкий, ул. Физическая, д. 3
 2 АЦ, 1 АЛ. Время прибытия 15 мин.

Дополнительно следует:
12 ед. техники
Водоисточники,
расположены на
территории деревни

Условные обозначения

-  - граница муниципальных образований
-  - граница соседнего населенного пункта (объекта)
-  - граница населенного пункта
-  - граница защищаемых объектов
-  - санитарная чистка, работы выполняются ГБУ ДО ТЗФ ТИНАО
-  - Площадь ООЗТ и протяженность примыкания
ООЗТ
1,11 км
н/д га
-  - Нумерация объекта согласно перечня
-  - Номер кодового участка территории

1	Населенный пункт	ДНТ Радость
2	Кол-во населения	21
3	Кол-во домовладений	48
4	Возможность подъезда пожарной техники	асфальтированная дорога
5	Водоисточники, оборудованные пирсом	0
6	Кол-во пожарных водоемов	0







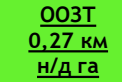




ПМТ - 6 ед. ГБУ АД г. Москвы.
Дислокация - д. Чириково

ПМТ - 6 ед. ГБУ АД г. Москвы.
Дислокация - 26 км. Киевского ш-е

ПСО 308 ГКУ «ПСЦ» 1 АЦ, 1 АГ, 1 АЛ.
ПСЧ 42, г. Троицкий, ул. Физическая, д. 3
2 АЦ, 1 АЛ. Время прибытия 15 мин.

Дополнительно следует:
 9 ед. техники
 Водоисточники,
 расположены на территории
 деревни

Условные обозначения

-  - граница соседнего населенного пункта (объекта)
-  - граница населенного пункта
-  - граница защищаемых объектов
-  - Санитарная чистка, работы выполняются ГБУ ДО ТЭФ ТИАО
-  - Площадь ООЗТ и протяженность примыкания
 ООЗТ
 0,27 км
 н/д га
-  - граница примыкания к водным объектам и длина участка, работы выполняет Администрация поселения Краснопахорское
 0,08 км
-  - водный объект и его площадь (водоисточник)
 3565 м2
-  - Нумерация объекта согласно перечня
-  - Номер кодового участка территории



1	Населенный пункт	ДСПК Шурави
2	Кол-во населения	н/д
3	Кол-во домовладений	24
4	Возможность подъезда пожарной техники	асфальтированная дорога
5	Водоисточники, оборудованные пирсом	0
6	Кол-во пожарных гидрантов	2 п.п/хМинзаг

ПМТ - 6 ед. ГБУ АД г. Москвы.
 Дислокация - д. Чириково

ПМТ - 6 ед. ГБУ АД г. Москвы.
 Дислокация - 26 км. Киевского ш-е

ПСО 308 ГКУ «ПСЦ» 1 АЦ, 1 АГ, 1 АЛ.
 ПСЧ 42, г. Троицкий, ул. Физическая, д. 3
 2 АЦ, 1 АЛ. Время прибытия 15 мин.

Дополнительно следует:
 12 ед. техники
 Водоисточники,
 расположены на территории
 деревни

Условные обозначения

-  - граница муниципальных образований
-  - граница соседнего населенного пункта (объекта)
-  - граница населенного пункта
-  - граница защищаемых объектов
-  - Санитарная очистка, работы выполняются ГБУ ДО ТЗФ ТИНАО
-  - Площадь ООЗТ и протяженность примыкания
ООЗТ
2,33 км
н/д га
-  - граница примыкания к водным объектам и длина участка, работы выполняет Администрация поселения Краснопахорское
0,53 км
-  - граница примыкания к дорожному полотну и длина участка, работы выполняют ГБУ «Автодороги»
0,07 км
-  - Нумерация объекта согласно перечня
3
-  - Номер кодового участка территории
2

ПМТ - 6 ед. ГБУ АД г. Москвы.
 Дислокация - д. Чириково

ПМТ - 6 ед. ГБУ АД г. Москвы.
 Дислокация - 26 км. Киевского ш-е

ПСО 308 ГКУ «ПСЦ» 1 АЦ, 1 АГ, 1 АЛ.
 ПСЧ 42, г. Троицкий, ул. Физическая, д. 3
 2 АЦ, 1 АЛ. Время прибытия 15 мин.



2 ДСПК Шурави

поселение
 Десеновское

ООЗТ
 2,33 км
 н/д га

1	Населенный пункт	п.п/х Минзаг
2	Кол-во населения	110
3	Кол-во домовладений	95
4	Возможность подъезда пожарной техники	асфальтированная дорога
5	Водоисточники, оборудованные пирсом	0
6	Кол-во пожарных гидрантов	3

0,07 км

3
 п.п/х Минзаг

78
 СНТ Подосинки

0,53 км

9
 д. Подосинки








6
 д. Раево

2

5
 СНТ Идиллия

Дополнительно следует:
 12 ед. техники
 Водоисточники,
 расположены на территории
 деревни

Условные обозначения

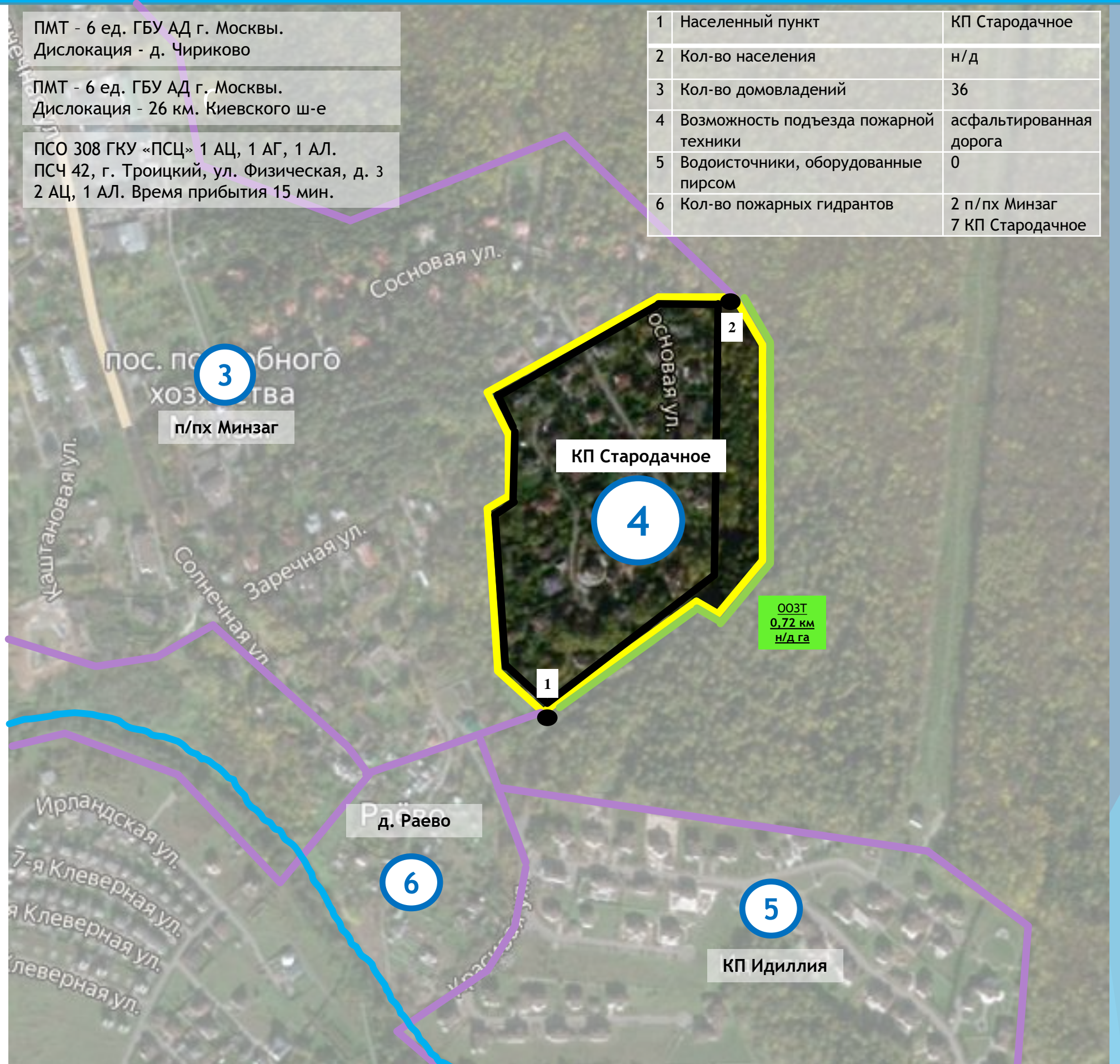
-  - граница соседнего населенного пункта (объекта)
-  - граница населенного пункта
-  - граница защищаемых объектов
-  - граница примыкания к ООЗТ, работы выполняются ГБУ ДО ТЗФ ТИНАО
-  - Площадь ООЗТ и протяженность примыкания
-  - Нумерация объекта согласно перечня
-  - Номер кодового участка территории

ПМТ - 6 ед. ГБУ АД г. Москвы.
 Дислокация - д. Чириково

ПМТ - 6 ед. ГБУ АД г. Москвы.
 Дислокация - 26 км. Киевского ш-е








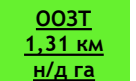

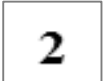
ПСО 308 ГКУ «ПСЦ» 1 АЦ, 1 АГ, 1 АЛ.
 ПСЧ 42, г. Троицкий, ул. Физическая, д. 3
 2 АЦ, 1 АЛ. Время прибытия 15 мин.

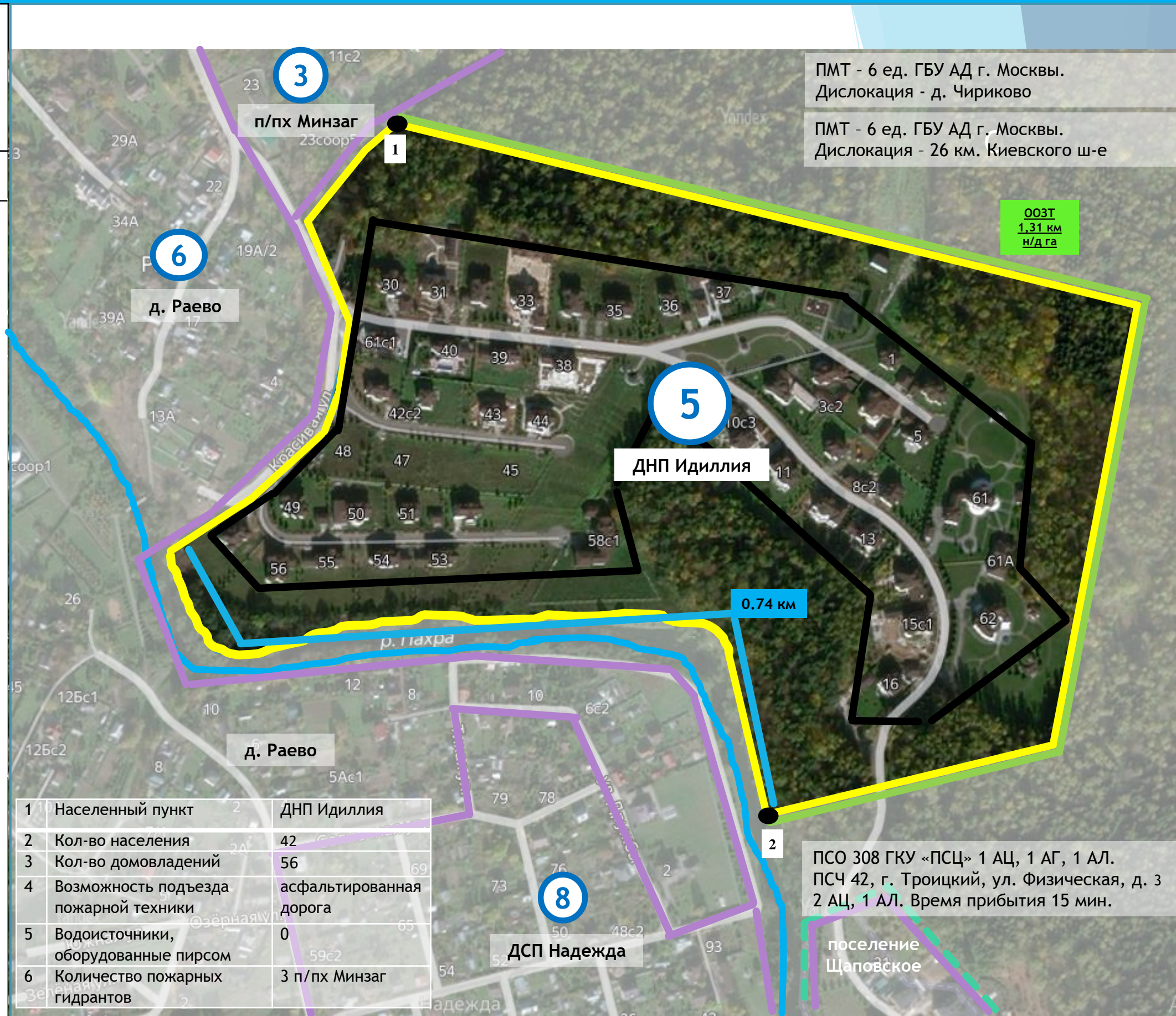
1	Населенный пункт	КП Стародачное
2	Кол-во населения	н/д
3	Кол-во домовладений	36
4	Возможность подъезда пожарной техники	асфальтированная дорога
5	Водоисточники, оборудованные пирсом	0
6	Кол-во пожарных гидрантов	2 п/пх Минзаг 7 КП Стародачное



Дополнительно следует:
12 ед. техники
Водоисточники,
расположены на
территории деревни

Условные обозначения

-  - граница муниципальных образований
-  - граница соседнего населенного пункта (объекта)
-  - граница населенного пункта
-  - граница защищаемых объектов
-  - граница примыкания к водным объектам и длина участка, работы выполняет Администрация поселения Краснопахорское
-  0,74 км
-  - Санитарная очистка, работы выполняются ГБУ ДО ТЗФ ТиНАО
-  003Т
1,31 км
н/д га
-  5 - Нумерация объекта согласно перечня
-  2 - Номер кодового участка территории



ПМТ - 6 ед. ГБУ АД г. Москвы.
Дислокация - д. Чириково

ПМТ - 6 ед. ГБУ АД г. Москвы.
Дислокация - 26 км. Киевского ш-е

003Т
1,31 км
н/д га

0,74 км

ПСО 308 ГКУ «ПСК» 1 АЦ, 1 АГ, 1 АЛ.
ПСЧ 42, г. Троицкий, ул. Физическая, д. 3
2 АЦ, 1 АЛ. Время прибытия 15 мин.

1	Населенный пункт	2	ДНП Идиллия
2	Кол-во населения	42	
3	Кол-во домовладений	56	
4	Возможность подъезда пожарной техники	асфальтированная дорога	
5	Водоисточники, оборудованные пирсом	0	
6	Количество пожарных гидрантов	3 п/пх Минзаг	

ДСП Надежда

поселение Щаповское

Дополнительно следует:
 12 ед. техники
 Водоисточники,
 расположены на территории
 деревни

Условные обозначения

-  - граница муниципальных образований
-  - граница соседнего населенного пункта (объекта)
-  - граница населенного пункта
-  - граница защищаемых объектов
-  - граница примыкания к водным объектам и длина участка, работы выполняет Администрация поселения Краснопахорское
-  - граница примыкания к дорожному полотну и длина участка, работы выполняют ГБУ «Автодороги»
-  - Нумерация объекта согласно перечня
-  - Номер кодового участка территории



ПМТ - 6 ед. ГБУ АД г. Москвы.
 Дислокация - д. Чириково

ПМТ - 6 ед. ГБУ АД г. Москвы.
 Дислокация - 26 км. Киевского ш-е

ХОЗЯЙСТВА
 п.п/х Минзаг

1	Населенный пункт	д. Раево
2	Кол-во населения	91
3	Кол-во домовладений	76
4	Возможность подъезда пожарной техники	асфальтированная дорога
5	Водоисточники, оборудованные пирсом	1
6	Кол-во пожарных водоемов	1

СНТ Подосинки

78

9

д. Подосинки

3

5

СНТ Идиллия

2.0 км

6

д. Раево

0,55 км

10

д. Софьино

8

СНТ Надежда

поселение Щаповское

1

0,55 км

ПСО 308 ГКУ «ПСЦ» 1 АЦ, 1 АГ, 1 АЛ.
 ПСЧ 42, г. Троицкий, ул. Физическая, д. 3
 2 АЦ, 1 АЛ. Время прибытия 15 мин.

Схема населенного пункта в составе д. Раево не подлежащий опашке КП Остров Эрин 63

Дополнительно следует:
12 ед. техники
Водоисточники,
расположены на территории
деревни

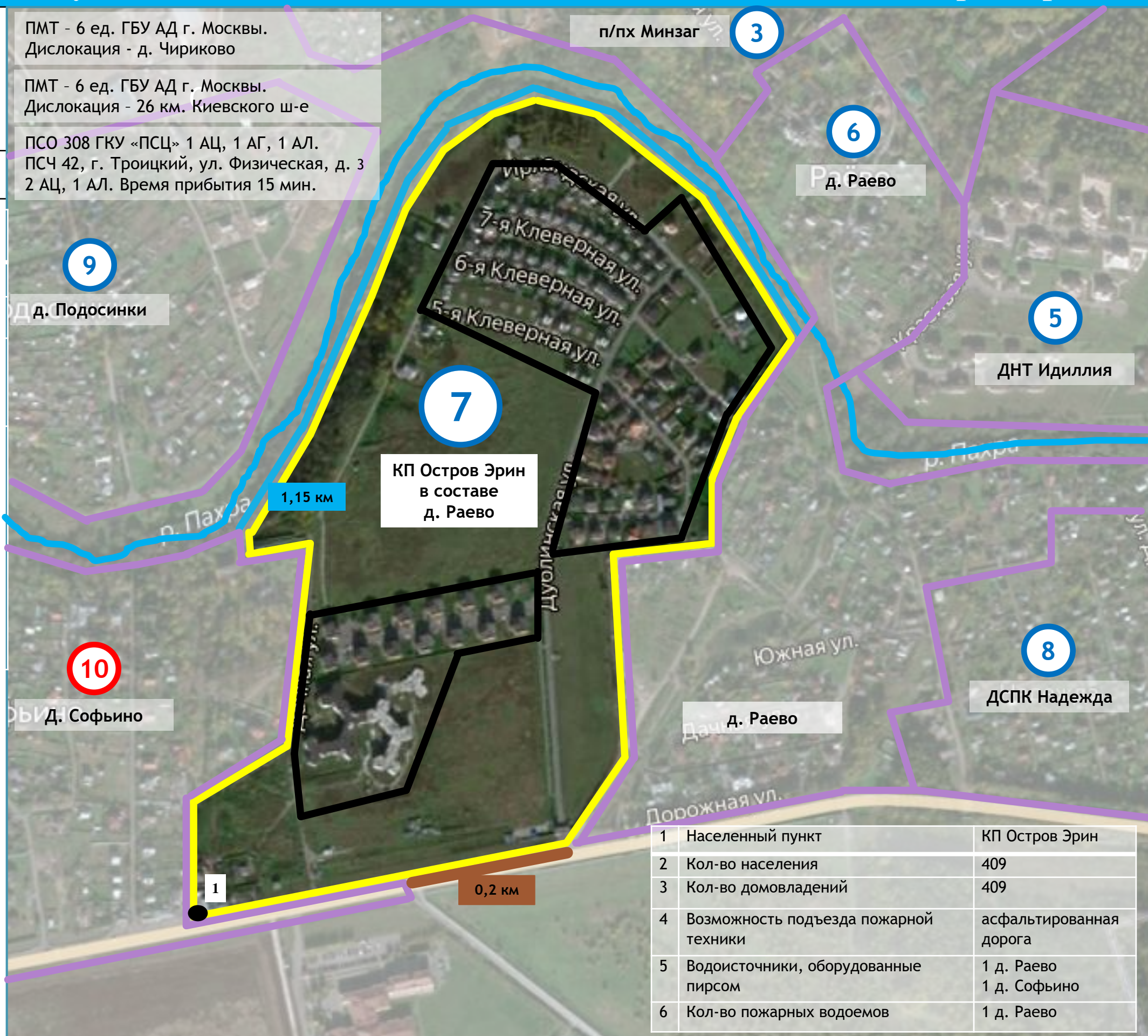
Условные обозначения

-  - граница соседнего населенного пункта (объекта)
-  - граница населенного пункта
-  - граница защищаемых объектов
-  - граница примыкания к водным объектам и длина участка, работы выполняет Администрация поселения Краснопахорское
-  1,15 км
-  - граница примыкания к дорожному полотну и длина участка, работы выполняют ГБУ «Автодороги»
-  0,2 км
-  7 - Нумерация объекта согласно перечня
-  2 - Номер кодового участка территории

ПМТ - 6 ед. ГБУ АД г. Москвы.
Дислокация - д. Чириково

ПМТ - 6 ед. ГБУ АД г. Москвы.
Дислокация - 26 км. Киевского ш-е

ПСО 308 ГКУ «ПСЦ» 1 АЦ, 1 АГ, 1 АЛ.
ПСЧ 42, г. Троицкий, ул. Физическая, д. 3
2 АЦ, 1 АЛ. Время прибытия 15 мин.



1	Населенный пункт	КП Остров Эрин
2	Кол-во населения	409
3	Кол-во домовладений	409
4	Возможность подъезда пожарной техники	асфальтированная дорога
5	Водоисточники, оборудованные пирсом	1 д. Раево 1 д. Софьино
6	Кол-во пожарных водоемов	1 д. Раево

Дополнительно следует:

12 ед. техники
Водоисточники,
расположены на
территории деревни

Условные обозначения

-  - граница муниципальных образований
-  - граница соседнего населенного пункта (объекта)
-  - граница населенного пункта
-  - граница защищаемых объектов
-  - граница примыкания к водным объектам и длина участка, работы выполняет Администрация поселения Краснопахорское
-  0,2 км
-  - граница примыкания к дорожному полотну и длина участка, работы выполняют ГБУ «Автодороги»
-  0,38 км
-  8 - Нумерация объекта согласно перечня
-  2 - Номер кодового участка территории

ПМТ - 6 ед. ГБУ АД г. Москвы.
Дислокация - д. Чириково

ПМТ - 6 ед. ГБУ АД г. Москвы.
Дислокация - 26 км. Киевского ш-е

ПСО 308 ГКУ «ПСЦ» 1 АЦ, 1 АГ, 1 АЛ.
ПСЧ 42, г. Троицкий, ул. Физическая, д. 3
2 АЦ, 1 АЛ. Время прибытия 15 мин.

ДНП Идиллия **5**

1	Населенный пункт	ДСП Надежда
2	Кол-во населения	20
3	Кол-во домовладений	80
4	Возможность подъезда пожарной техники	асфальтированная дорога
5	Водоисточники, оборудованные пирсом	1 в д. Раево
6	Кол-во пожарных водоемов	0



0,2 км

0,38 км

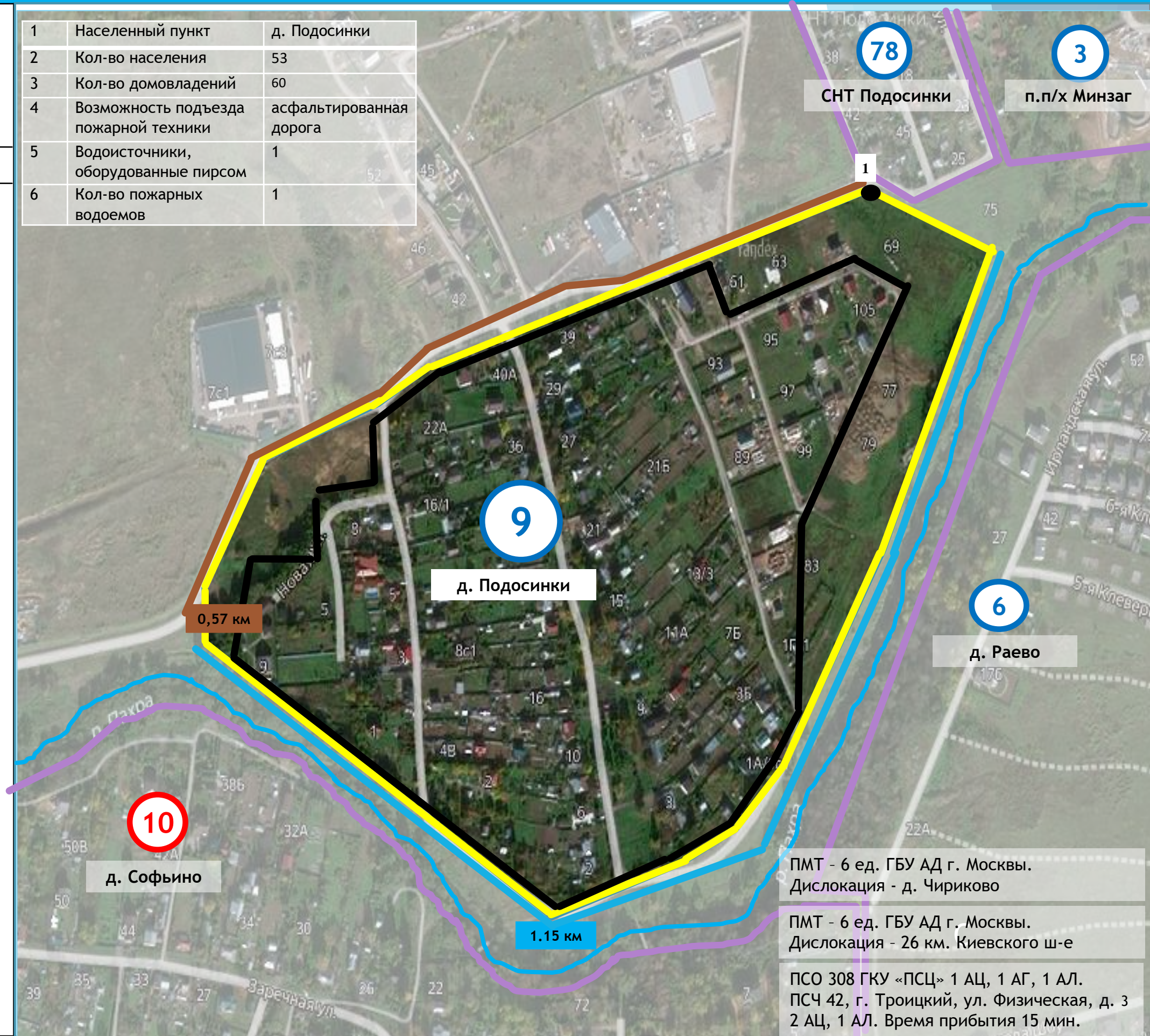
Поселение Щаповское

Дополнительно следует:
 12 ед. техники
 Водоисточники,
 расположены на территории
 деревни

1	Населенный пункт	д. Подосинки
2	Кол-во населения	53
3	Кол-во домовладений	60
4	Возможность подъезда пожарной техники	асфальтированная дорога
5	Водоисточники, оборудованные пирсом	1
6	Кол-во пожарных водоемов	1

Условные обозначения

-  - граница соседнего населенного пункта (объекта)
-  - граница населенного пункта
-  - граница защищаемых объектов
-  - граница примыкания к водным объектам и длина участка, работы выполняет Администрация поселения Краснопахорское
-  1,15 км
-  - граница примыкания к дорожному полотну и длина участка, работы выполняют ГБУ «Автомобильные дороги»
-  0,57 км
-  9 - Нумерация объекта согласно перечня
-  2 - Номер кодового участка территории









ПМТ - 6 ед. ГБУ АД г. Москвы.
 Дислокация - д. Чириково

ПМТ - 6 ед. ГБУ АД г. Москвы.
 Дислокация - 26 км. Киевского ш-е

ПСО 308 ГКУ «ПСС» 1 АЦ, 1 АГ, 1 АЛ.
 ПСЧ 42, г. Троицкий, ул. Физическая, д. 3
 2 АЦ, 1 АЛ. Время прибытия 15 мин.

Дополнительно следует:
 12 ед. техники
 Водоисточники,
 расположены на
 территории деревни

Условные обозначения

-  - граница соседнего населенного пункта (объекта)
-  - граница населенного пункта
-  - граница защищаемых объектов
-  - граница примыкания к дорожному полотну и длина участка, работы выполняют ГБУ «Автодороги»
-  - Нумерация объекта согласно перечня
-  - Номер кодового участка территории

1	Населенный пункт	ДСК Полянка-2
2	Кол-во населения	20
3	Кол-во домовладений	32
4	Возможность подъезда пожарной техники	асфальтированная дорога
5	Водоисточники, оборудованные пирсом	1 в д. Страдань 1 в д. Софьино
6	Кол-во пожарных гидрантов	2 в с. Красное

ПМТ - 6 ед. ГБУ АД г. Москвы.
 Дислокация - д. Чириково


ПМТ - 6 ед. ГБУ АД г. Москвы.
 Дислокация - 26 км. Киевского ш-е

ПСО 308 ГКУ «ПСЦ» 1 АЦ, 1 АГ, 1 АЛ.
 ПСЧ 42, г. Троицкий, ул. Физическая, д. 3
 2 АЦ, 1 АЛ. Время прибытия 15 мин.





Дополнительно следует:
12 ед. техники
Водоисточники,
расположены на территории
деревни


Условные обозначения


 - граница соседнего населенного пункта (объекта)


 - граница населенного пункта

 - граница защищаемых объектов

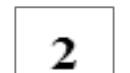
 - граница примыкания к водным объектам и длина участка, работы выполняет Администрация поселения Краснопахорское
0,54 км

 - граница примыкания к дорожному полотну и длина участка, работы выполняют ГБУ «Автодороги»
0,14 км

 - Нумерация объекта согласно перечня

 - водный объект и его площадь (водоисточник)

3738 м2

 - Номер кодового участка территории



Дополнительно следует:
 12 ед. техники
 Водоисточники,
 расположены на
 территории деревни

Условные обозначения

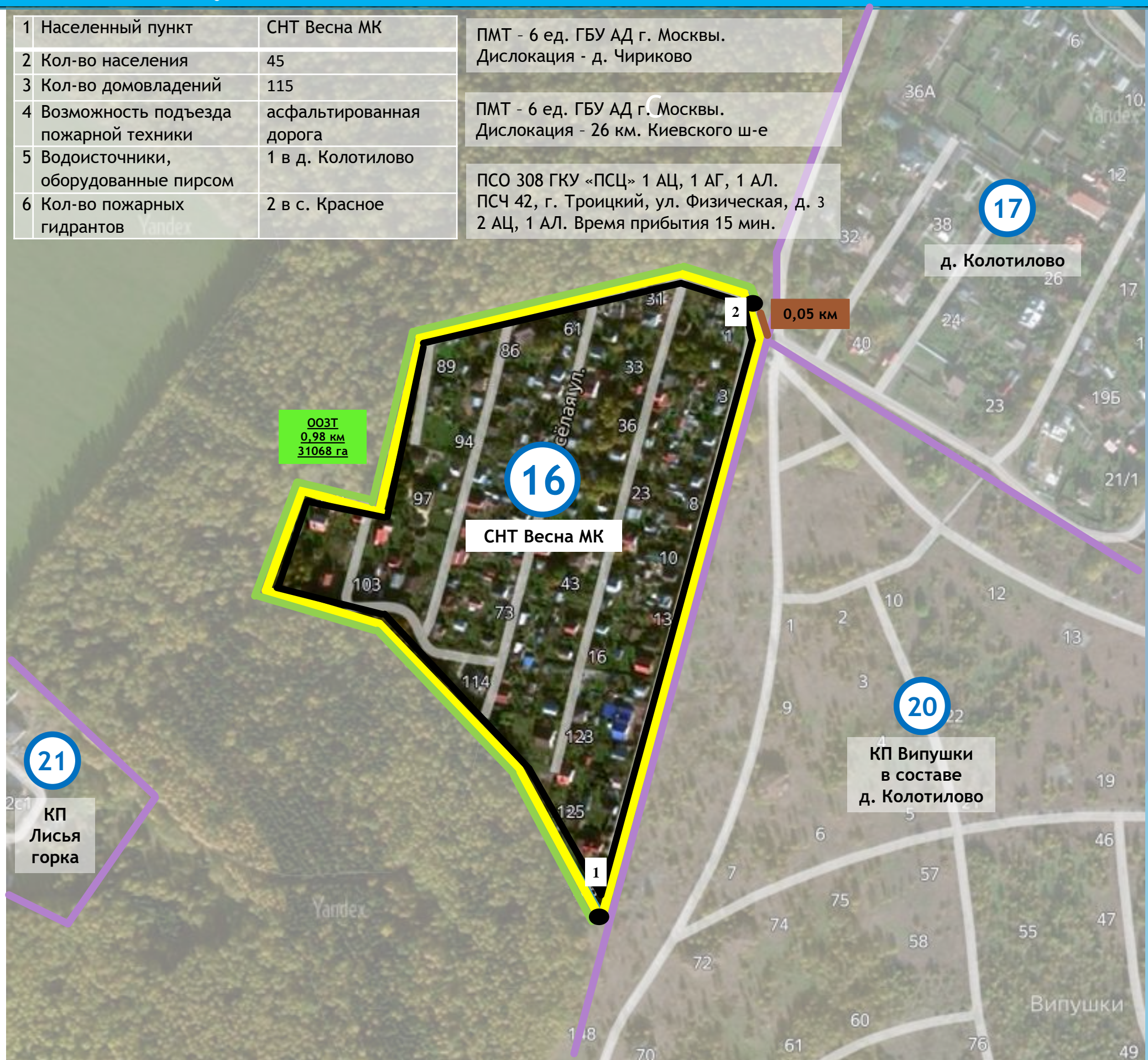
-  - граница соседнего населенного пункта (объекта)
-  - граница населенного пункта
-  - граница защищаемых объектов
-  - граница примыкания к дорожному полотну и длина участка, работы выполняет ГБУ «Автодороги»
-  0,05 км
-  - граница примыкания к ООЗТ, работы выполняются ГБУ ДО ТЗФ ТИНАО
-  - Площадь ООЗТ и протяженность примыкания
-  16 - Нумерация объекта согласно перечня
-  2 - Номер кодового участка территории

1	Населенный пункт	СНТ Весна МК
2	Кол-во населения	45
3	Кол-во домовладений	115
4	Возможность подъезда пожарной техники	асфальтированная дорога
5	Водоисточники, оборудованные пирсом	1 в д. Колотилово
6	Кол-во пожарных гидрантов	2 в с. Красное

ПМТ - 6 ед. ГБУ АД г. Москвы.
 Дислокация - д. Чириково

ПМТ - 6 ед. ГБУ АД г. Москвы.
 Дислокация - 26 км. Киевского ш-е

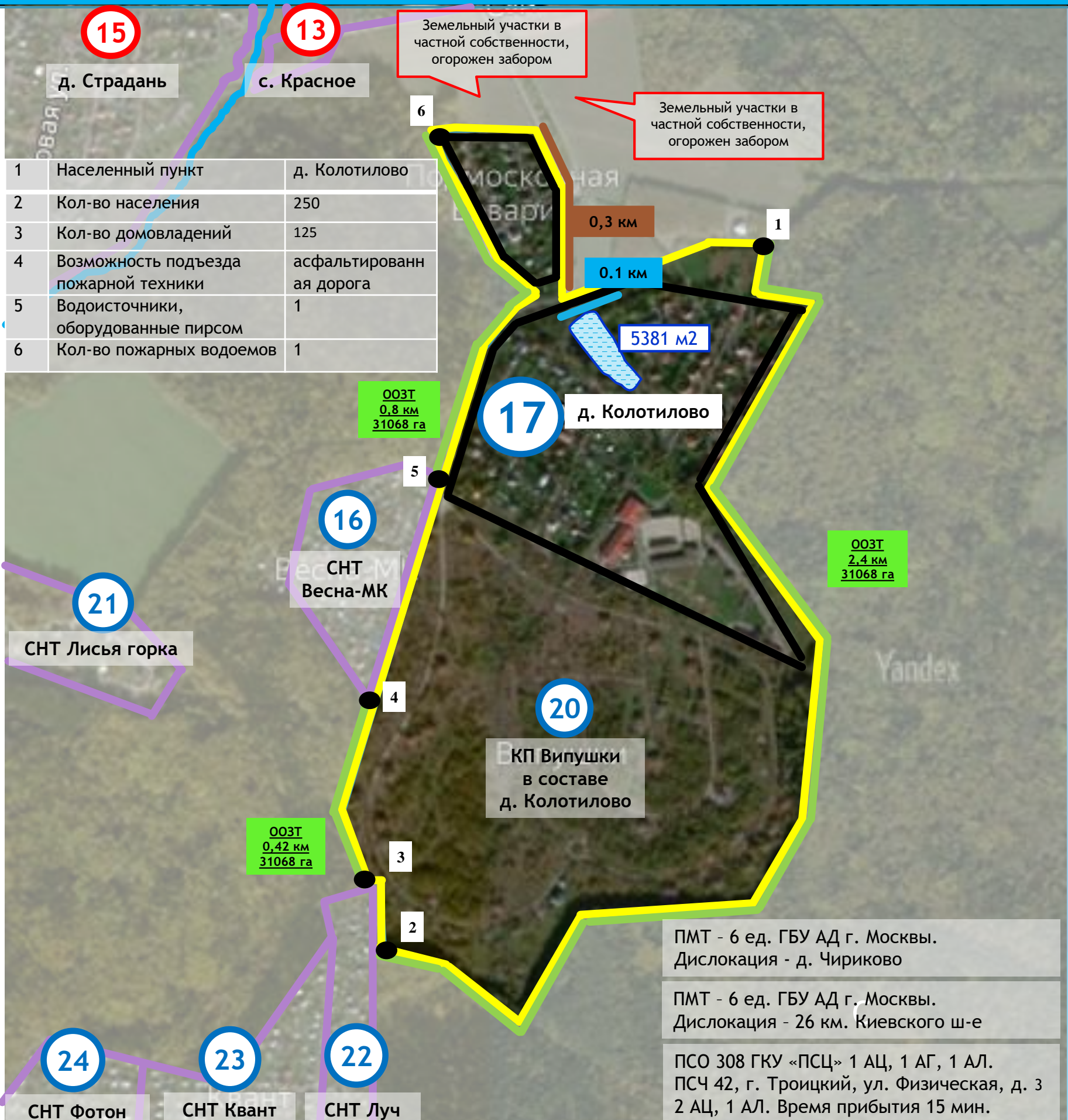
ПСО 308 ГКУ «ПСЦ» 1 АЦ, 1 АГ, 1 АЛ.
 ПСЧ 42, г. Троицкий, ул. Физическая, д. 3
 2 АЦ, 1 АЛ. Время прибытия 15 мин.



Дополнительно следует:
12 ед. техники
Водоисточники,
расположены на территории
деревни

Условные обозначения

-  - граница соседнего населенного пункта (объекта)
-  - граница населенного пункта
-  - граница защищаемых объектов
-  - граница примыкания к водным объектам и длина участка, работы выполняет Администрация поселения Краснопахорское
-  0,1 км
-  - граница примыкания к дорожному полотну и длина участка, работы выполняют ГБУ «Автодороги»
-  0,3 км
-  - граница примыкания к ООЗТ, работы выполняются ГБУ ДО ТЗФ ТИНАО
-  0,8 км
31068 га
-  3,62 км
31068 га
-  17 - Нумерация объекта согласно перечня
-  5381 м2 - Водный объект и его площадь (водоисточник)
-  2 - Номер кодового участка территории



ПМТ - 6 ед. ГБУ АД г. Москвы.
Дислокация - д. Чириково


ПМТ - 6 ед. ГБУ АД г. Москвы.
Дислокация - 26 км. Киевского ш-е


ПСО 308 ГКУ «ПСЦ» 1 АЦ, 1 АГ, 1 АЛ.
ПСЧ 42, г. Троицкий, ул. Физическая, д. 3
2 АЦ, 1 АЛ. Время прибытия 15 мин.


КП Павловы Родники, КП Подмосковная Бавария


Дополнительно следует:
12 ед. техники
Водоисточники,
расположены на территории
деревни


Условные обозначения


 - граница соседнего населенного пункта (объекта)


 - граница населенного пункта


 - граница защищаемых объектов

 - граница примыкания к ООЗТ, работы выполняются ГБУ ДО ТЗФ ТИНАО

 - Площадь ООЗТ и протяженность примыкания
0,83 км
31068 га


 - граница примыкания к водным объектам и длина участка, работы выполняет Администрация поселения Краснопахорское
0,25 км

 - граница примыкания к дорожному полотну и длина участка, работы выполняют ГБУ «Автомобили»
0,2 км

 - водный объект и его площадь (водоисточник)
5381 м²

5381 м²

 - Нумерация объекта согласно перечня
18

 - Номер кодового участка территории
2



ПМТ - 6 ед. ГБУ АД г. Москвы.
Дислокация - д. Чириково

ПМТ - 6 ед. ГБУ АД г. Москвы.
Дислокация - 26 км. Киевского ш-е


ПСО 308 ГКУ «ПСЦ» 1 АЦ, 1 АГ, 1 АЛ.
ПСЧ 42, г. Троицкий, ул. Физическая, д. 3
2 АЦ, 1 АЛ. Время прибытия 15 мин.


1	Населенный пункт	КП Подмосковная Бавария КП Павловы Родники
2	Кол-во населения	95
3	Кол-во домовладений	54
4	Возможность подъезда пожарной техники	асфальтированная дорога
5	Водоисточники, оборудованные пирсом	1 д. Колотилово
6	Кол-во пожарных водоемов	1 д. Колотилово


Схема населенного пункта в составе д. Колотилово не подлежащего опашке КП Випушки


Дополнительно следует:
 12 ед. техники
 Водоисточники,
 расположены на территории
 деревни


Условные обозначения


 - граница соседнего населенного пункта (объекта)

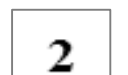
 - граница населенного пункта

 - граница защищаемых объектов

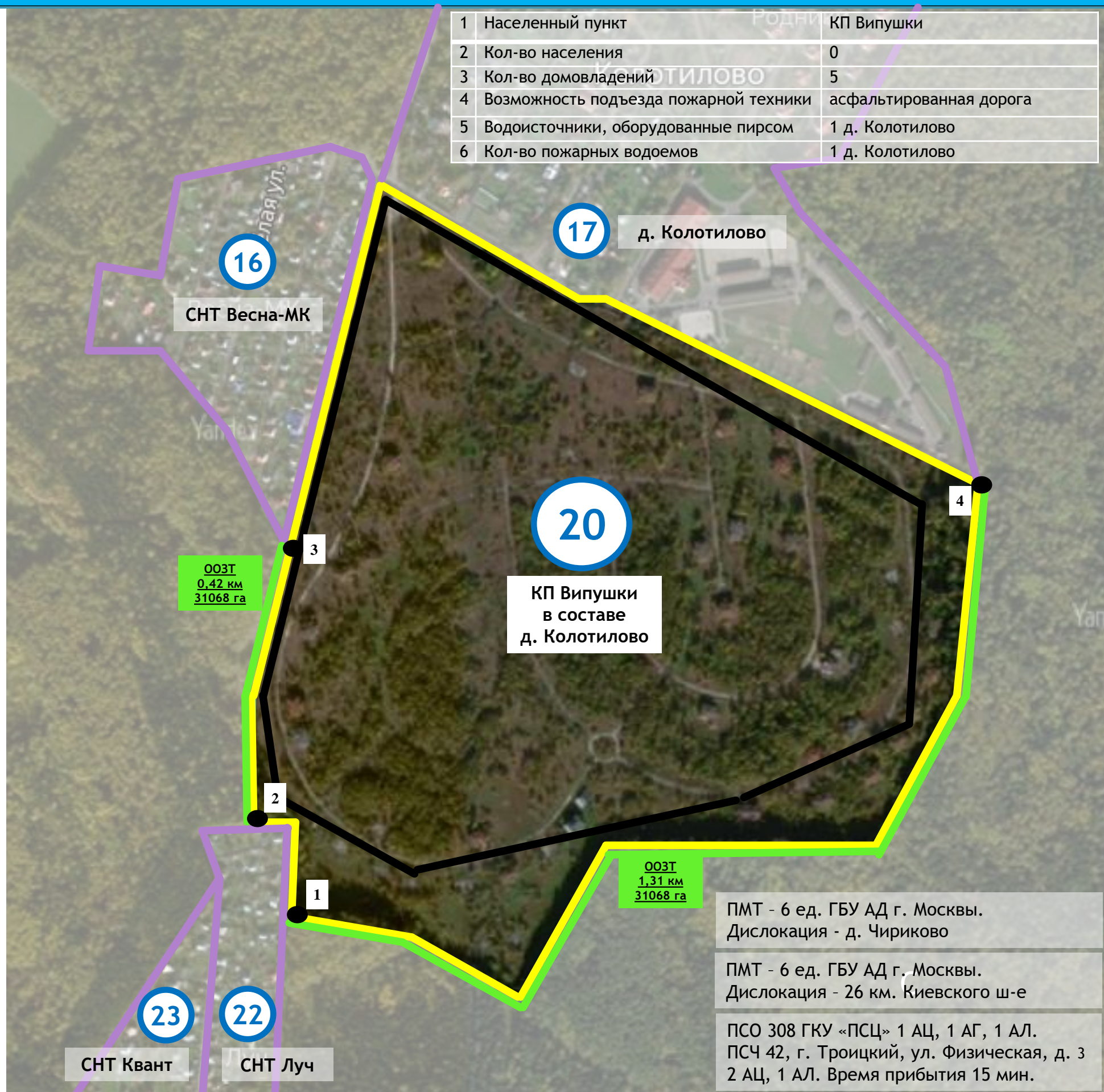
 - граница примыкания к ООЗТ, работы выполняются ГБУ ДО ТЗФ ТИНАО

 - Площадь ООЗТ и протяженность примыкания
 ООЗТ
 1,73 км
 31068 га

 - Нумерация объекта согласно перечня

 - Номер кодового участка территории

1	Населенный пункт	Родни	КП Випушки
2	Кол-во населения		0
3	Кол-во домовладений		5
4	Возможность подъезда пожарной техники		асфальтированная дорога
5	Водоисточники, оборудованные пирсом		1 д. Колотилово
6	Кол-во пожарных водоемов		1 д. Колотилово






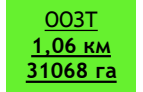




ПМТ - 6 ед. ГБУ АД г. Москвы.
 Дислокация - д. Чириково

ПМТ - 6 ед. ГБУ АД г. Москвы.
 Дислокация - 26 км. Киевского ш-е

ПСО 308 ГКУ «ПСЦ» 1 АЦ, 1 АГ, 1 АЛ.
 ПСЧ 42, г. Троицкий, ул. Физическая, д. 3
 2 АЦ, 1 АЛ. Время прибытия 15 мин.

Дополнительно следует:
 12 ед. техники
 Водоисточники,
 расположены на территории
 деревни

Условные обозначения

-  - граница населенного пункта
-  - граница защищаемых объектов
-  - граница примыкания к ООЗТ, работы выполняются ГБУ ДО ТЗФ ТиНАО
-  - Площадь ООЗТ и протяженность примыкания
 ООЗТ
 1,06 км
 31068 га
-  - граница примыкания к водным объектам и длина участка, работы выполняет Администрация поселения Краснопахорское
-  0,2 км
-  19 - нумерация объекта согласно перечня
-  2 - Номер кодового участка территории

ПМТ - 6 ед. ГБУ АД г. Москвы. Дислокация - д. Чириково

ПМТ - 6 ед. ГБУ АД г. Москвы. Дислокация - 26 км. Киевского ш-е

ПСО 308 ГКУ «ПСЦ» 1 АЦ, 1 АГ, 1 АЛ.
 ПСЧ 42, г. Троицкий, ул. Физическая, д. 3
 2 АЦ, 1 АЛ. Время прибытия 15 мин.

1	Населенный пункт	КП Лисья горка
2	Кол-во населения	15
3	Кол-во домовладений	40
4	Возможность подъезда пожарной техники	асфальтированная дорога
5	Водоисточники, оборудованные пирсом	1 д. Романцево
6	Кол-во пожарных водоемов	1 д. Романцево

Земельные участки в частной собственности. В ежегодной обработке. Доступ ограничен!



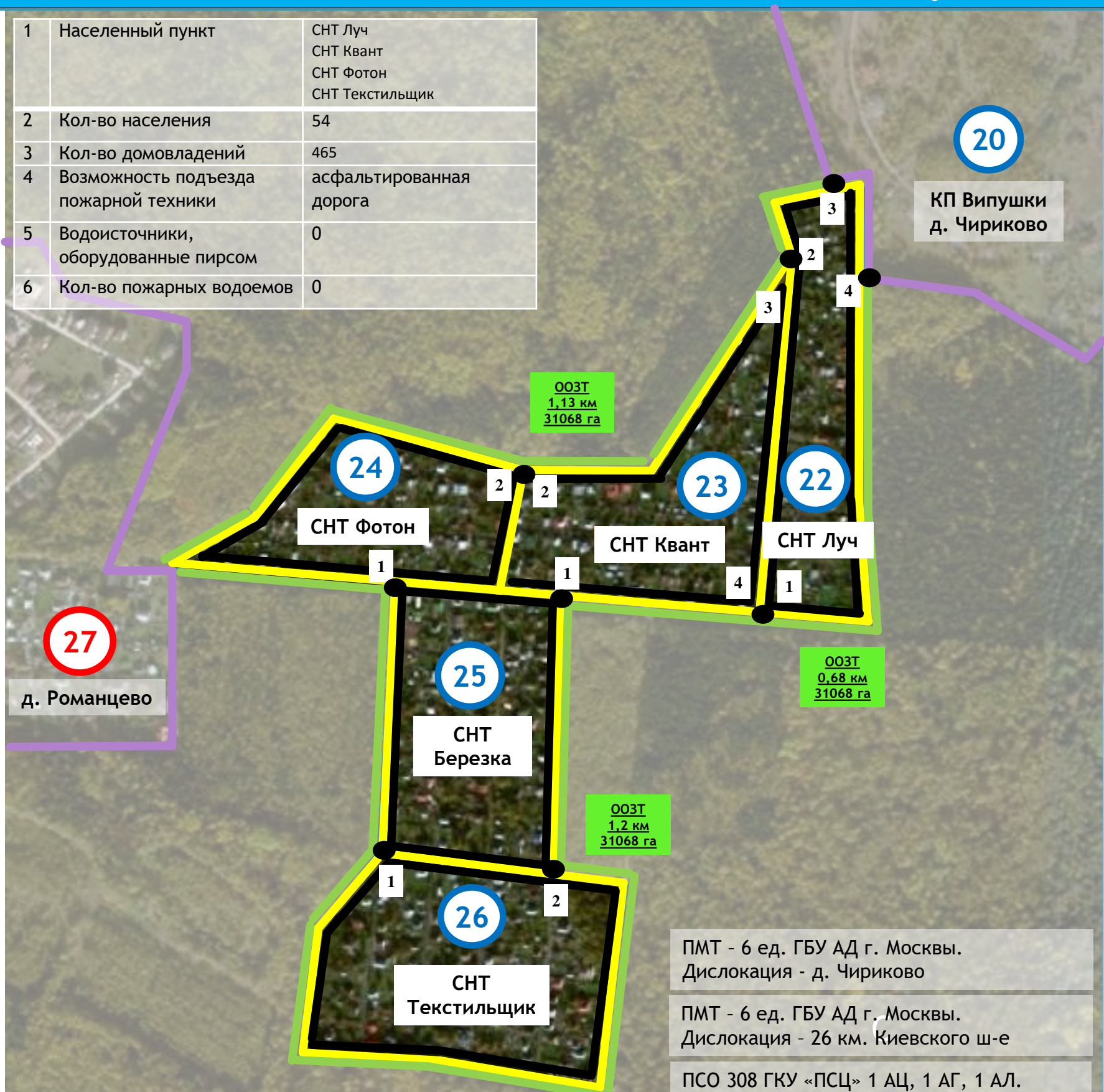
СНТ Березка, СНТ Квант, СНТ Фотон, СНТ текстильщик, СНТ Луч

Дополнительно следует:
12 ед. техники
Водоисточники,
расположены на территории
деревни

Условные обозначения

- граница соседнего населенного пункта (объекта)
- граница населенного пункта
- граница защищаемых объектов
- Санитарная очистка, работы выполняются ГБУ ДО ТЗФ ТиНАО
- ООЗТ
3,01 км
31068 га - Площадь ООЗТ и протяженность примыкания
- 22 - Нумерация объекта согласно перечня
- 2 - Номер кодового участка территории

1	Населенный пункт	СНТ Луч СНТ Квант СНТ Фотон СНТ Текстильщик
2	Кол-во населения	54
3	Кол-во домовладений	465
4	Возможность подъезда пожарной техники	асфальтированная дорога
5	Водоисточники, оборудованные пирсом	0
6	Кол-во пожарных водоемов	0



ПМТ - 6 ед. ГБУ АД г. Москвы.
Дислокация - д. Чириково





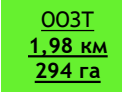




ПМТ - 6 ед. ГБУ АД г. Москвы.
Дислокация - 26 км. Киевского ш-е

ПСО 308 ГКУ «ПСЦ» 1 АЦ, 1 АГ, 1 АЛ.
ПСЧ 42, г. Троицкий, ул. Физическая, д. 3
2 АЦ, 1 АЛ. Время прибытия 15 мин.

Схема населенного пункта в составе д. Романцево не подлежащие опашке КП Романтика, КП Усадьба Романцево, КП Бавария Лэнд, КП Бавария Клуб

Дополнительно следует:
12 ед. техники
Водоисточники,
расположены на территории
деревни

Условные обозначения

-  - граница соседнего населенного пункта (объекта)
-  - граница населенного пункта
-  - граница защищаемых объектов
-  - Санитарная очистка, работы выполняются ГБУ ДО ТЗФ ТиНАО
-  - Площадь ООЗТ и протяженность примыкания
-  - граница примыкания к дорожному полотну и длина участка, работы выполняют ГБУ «Автодороги»
-  - водный объект и его площадь (водоисточник)
-  - Нумерация объекта согласно перечня
-  - Номер кодового участка территории



1	Населенный пункт	КП Усадьба Романцево КП Романтика КП Бавария Клуб КП Бавария Лэнд
2	Кол-во населения	75
3	Кол-во домовладений	110
4	Возможность подъезда пожарной техники	асфальтированная дорога
5	Водоисточники, оборудованные пирсом	1 д. Романцево
6	Кол-во пожарных водоемов	1 д. Романцево





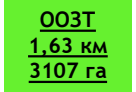


ПМТ - 6 ед. ГБУ АД г. Москвы.
Дислокация - д. Чириково

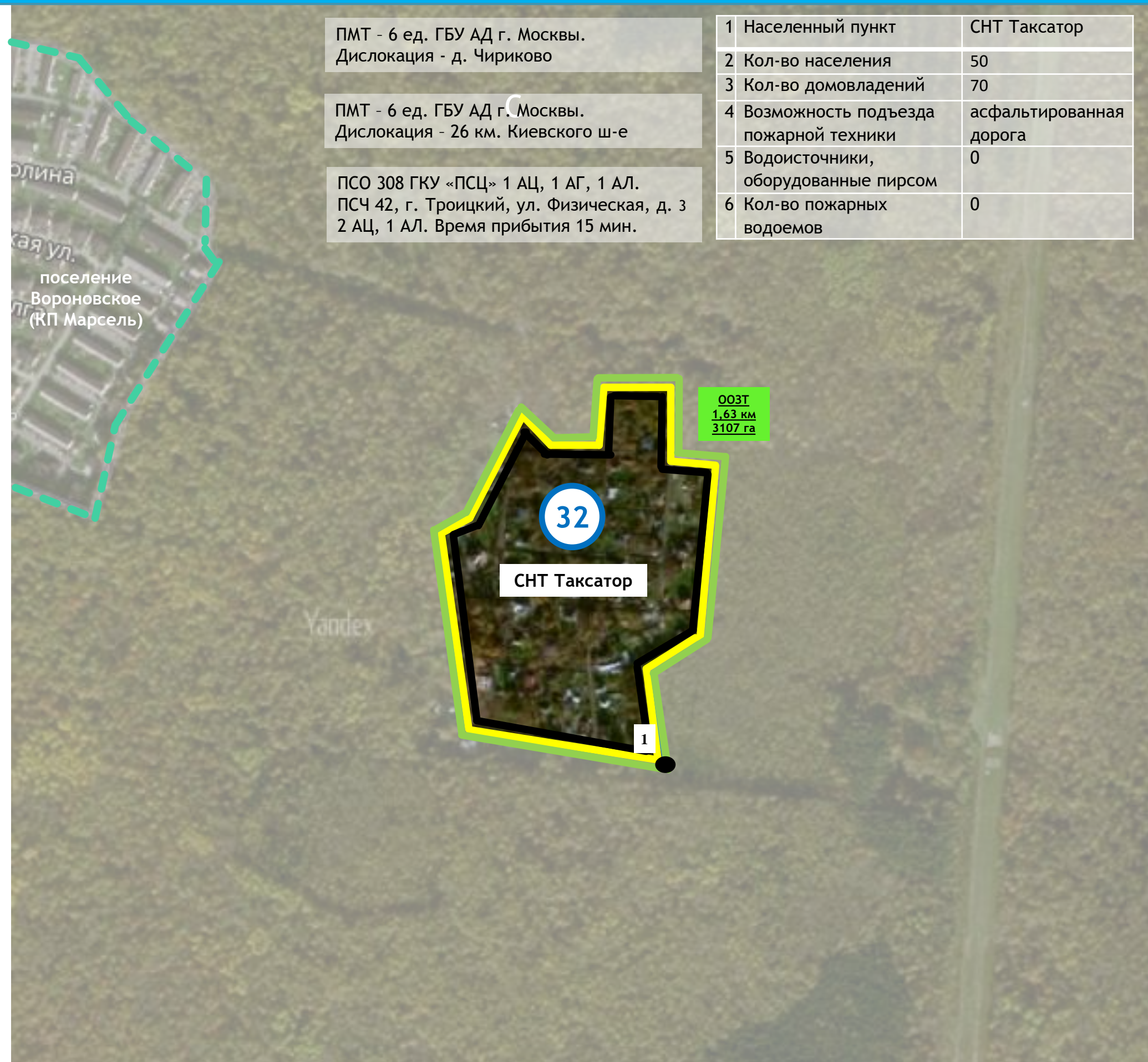
ПМТ - 6 ед. ГБУ АД г. Москвы.
Дислокация - 26 км. Киевского ш-е

ПСО 308 ГКУ «ПСЦ» 1 АЦ, 1 АГ, 1 АЛ.
ПСЧ 42, г. Троицкий, ул. Физическая, д. 3
2 АЦ, 1 АЛ. Время прибытия 15 мин.

Дополнительно следует:
12 ед. техники
Водоисточники,
расположены на
территории деревни

Условные обозначения

-  - граница муниципальных образований
-  - граница населенного пункта
-  - граница защищаемых объектов
-  - санитарная очистка, работы выполняются ГБУ ДО ТЗФ ТИНАО
-  - Площадь ООЗТ и протяженность примыкания
ООЗТ
1,63 км
3107 га
-  - Нумерация объекта согласно перечня
32
-  - Номер кодового участка территории
2



ПМТ - 6 ед. ГБУ АД г. Москвы.
Дислокация - д. Чириково






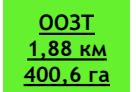






ПМТ - 6 ед. ГБУ АД г. Москвы.
Дислокация - 26 км. Киевского ш-е

ПСО 308 ГКУ «ПСЦ» 1 АЦ, 1 АГ, 1 АЛ.
ПСЧ 42, г. Троицкий, ул. Физическая, д. 3
2 АЦ, 1 АЛ. Время прибытия 15 мин.

1	Населенный пункт	СНТ Таксатор
2	Кол-во населения	50
3	Кол-во домовладений	70
4	Возможность подъезда пожарной техники	асфальтированная дорога
5	Водоисточники, оборудованные пирсом	0
6	Кол-во пожарных водоемов	0

Дополнительно следует:
 12 ед. техники
 Водоисточники,
 расположены на территории
 деревни

Условные обозначения

-  - граница муниципальных образований
-  - граница соседнего населенного пункта (объекта)
-  - граница населенного пункта
-  - граница защищаемых объектов
-  - Санитарная очистка, работы выполняются ГБУ ДО ТЗФ ТИНАО
-  - Площадь ООЗТ и протяженность примыкания
-  - граница примыкания к водным объектам и длина участка, работы выполняет Администрация поселения Краснопахорское
-  - граница примыкания к дорожному полотну и длина участка, работы выполняют ГБУ «Автомобили»
-  - Нумерация объекта согласно перечня
-  - Водный объект и его площадь (водоисточник)
-  3799M2
-  - Номер кодового участка территории

ПМТ - 6 ед. ГБУ АД г. Москвы.
 Дислокация - д. Чириково

ПМТ - 6 ед. ГБУ АД г. Москвы.
 Дислокация - 26 км. Киевского ш-е

ПСО 308 ГКУ «ПСК» 1 АЦ, 1 АГ, 1 АЛ.
 ПСЧ 42, г. Троицкий, ул. Физическая, д. 3
 2 АЦ, 1 АЛ. Время прибытия 15 мин.



1	Населенный пункт	д. Чириково
2	Кол-во населения	95
3	Кол-во домовладений	122
4	Возможность подъезда пожарной техники	асфальтированная дорога
5	Водоисточники, оборудованные пирсом	2
6	Кол-во пожарных водоемов	2

Земельный участки в частной собственности. В ежегодной разработке.

Земельный участки в частной собственности. В ежегодной разработке.

ООЗТ
 1,88 км
 400,6 га

ООЗТ
 1,1 км
 394 га

ООЗТ
 0,78 км
 6,6 га

3799M2

2

0,1 км

1200 м2

1,8 км

33

д. Чириково

36

600 м2

0,6 км

629 м2

1370 м2

0,18 км

36

СНТ Чириково-3

35

СНТ Чириково-2

Поселение
 Михайлово-Ярцевское

Чириково

ЦКАД ЦКАД

1-й Автопарк

Калужское ш.

A-107

Песная ул.

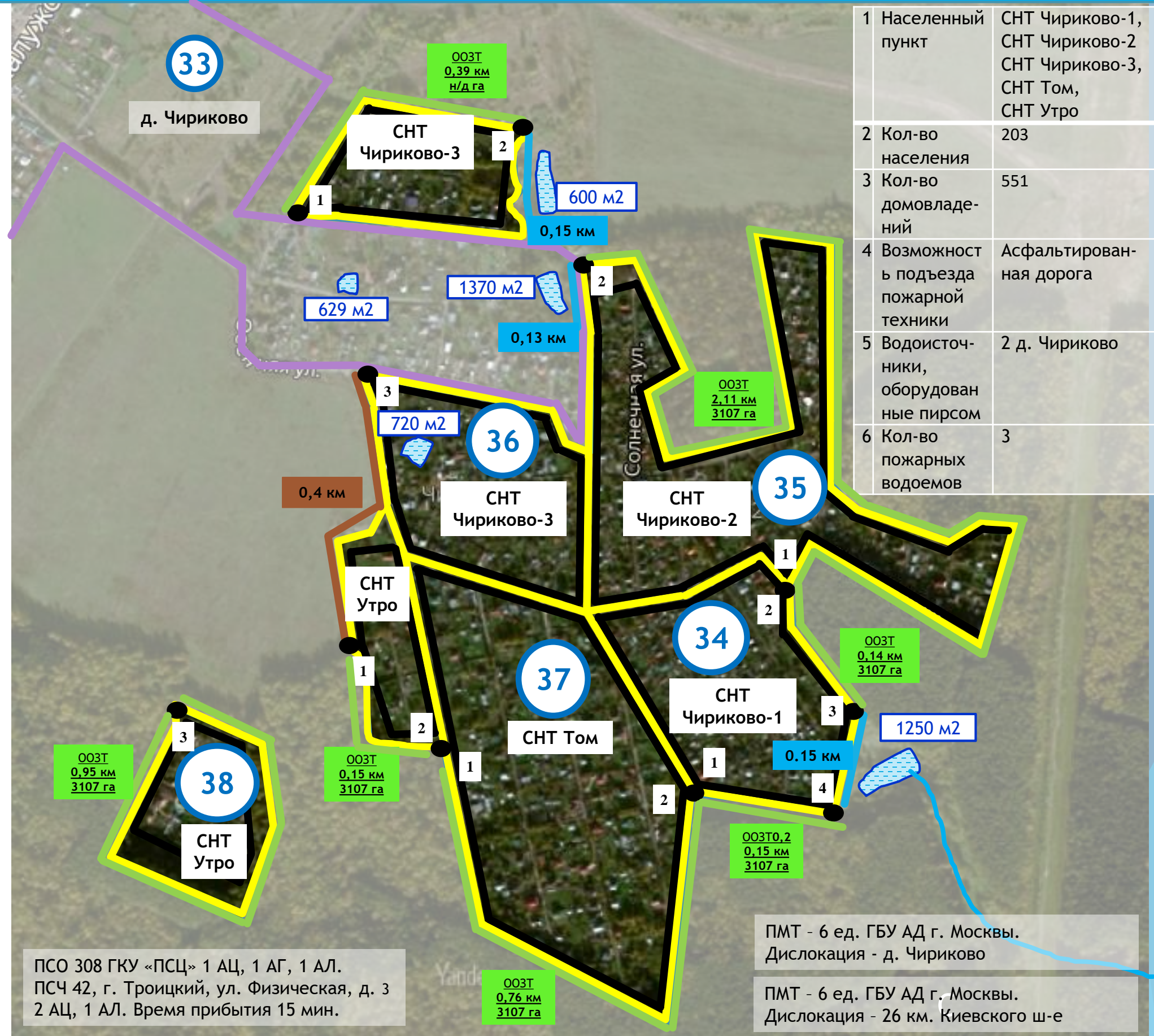
Солнечная ул.

СНТ Чириково-1, СНТ Чириково-2, СНТ Чириково-3, СНТ Том, СНТ Утро

Дополнительно следует:
12 ед. техники
Водоисточники,
расположены на территории
деревни

Условные обозначения

- граница соседнего населенного пункта (объекта)
- граница населенного пункта
- граница защищаемых объектов
- граница примыкания к дорожному полотну и длина участка, работы выполняют ГБУ «Автодороги»
 0,4 км
- граница примыкания к водным объектам и длина участка, работы выполняет Администрация поселения Краснопахорское
 0,43 км
- Санитарная очистка, работы выполняются ГБУ ДО ТЗФ ТиНАО
- ООЗТ**
4,65 км
3107 га - Площадь ООЗТ и протяженность примыкания
- водный объект и его площадь (водоисточник)
4569 м²
- 34 - Нумерация объекта согласно перечня
- 2 - Номер кодового участка территории



ПСО 308 ГКУ «ПСЦ» 1 АЦ, 1 АГ, 1 АЛ.
ПСЧ 42, г. Троицкий, ул. Физическая, д. 3
2 АЦ, 1 АЛ. Время прибытия 15 мин.






ПМТ - 6 ед. ГБУ АД г. Москвы.
Дислокация - д. Чириково

ПМТ - 6 ед. ГБУ АД г. Москвы.
Дислокация - 26 км. Киевского ш-е

Дополнительно следует:
 12 ед. техники
 Водоисточники,
 расположены на
 территории деревни

1	Населенный пункт	ОНТ Заря
2	Кол-во населения	15
3	Кол-во домовладений	70
4	Возможность подъезда пожарной техники	асфальтированная дорога
5	Водоисточники, оборудованные пирсом	0
6	Кол-во пожарных гидрантов	0

Условные обозначения

-  - граница населенного пункта
-  - граница защищаемых объектов
-  - Санитарная очистка, работы выполняются правообладателем земельного участка
-  1,01 км
-  - граница примыкания к дорожному полотну и длина участка, работы выполняют ГБУ «Автомобили»
-  0,64 км
-  39 - Нумерация объекта согласно перечня
-  2 - Номер кодового участка территории




ПСО 308 ГКУ «ПСС» 1 АЦ, 1 АГ, 1 АЛ.
 ПСЧ 42, г. Троицкий, ул. Физическая, д. 3
 2 АЦ, 1 АЛ. Время прибытия 15 мин.

ПМТ - 6 ед. ГБУ АД г. Москвы.
 Дислокация - д. Чириково

ПМТ - 6 ед. ГБУ АД г. Москвы.
 Дислокация - 26 км. Киевского ш-е

Дополнительно следует:
12 ед. техники
Водоисточники,
расположены на
территории деревни

Условные обозначения

-  - граница муниципальных образований
-  - граница населенного пункта
-  - граница защищаемых объектов
-  - граница примыкания к водным объектам и длина участка, работы выполняет Администрация поселения Краснопахорское
-  - Санитарная очистка, работы выполняются ГБУ ДО ТЗФ ТиНАО
-  - Площадь ООЗТ и протяженность примыкания
-  - Нумерация объекта согласно перечня
-  - Номер кодового участка территории

1	Населенный пункт	СНТ Литератор
2	Кол-во населения	45
3	Кол-во домовладений	115
4	Возможность подъезда пожарной техники	асфальтированная дорога
5	Водоисточники, оборудованные пирсом	0
6	Кол-во пожарных водоемов	1 река Пахра.



поселение Михайлово-Ярцевское


ПСО 308 ГКУ «ПСС» 1 АЦ, 1 АГ, 1 АЛ.
ПСЧ 42, г. Троицкий, ул. Физическая, д. 3
2 АЦ, 1 АЛ. Время прибытия 15 мин.

ПМТ - 6 ед. ГБУ АД г. Москвы.
Дислокация - д. Чириково

ПМТ - 6 ед. ГБУ АД г. Москвы.
Дислокация - 26 км. Киевского ш-е

Дополнительно следует:
12 ед. техники
Водоисточники,
расположены на территории
деревни

Условные обозначения

-  - граница соседнего населенного пункта (объекта)
-  - граница населенного пункта
-  - граница защищаемых объектов
-  - граница примыкания к водным объектам и длина участка, работы выполняет Администрация поселения Краснопахорское
-  - Санитарная очистка, работы выполняются правообладателем земельного участка
-  - граница примыкания к дорожному полотну и длина участка, работы выполняют ГБУ «Автодороги»
-  - Нумерация объекта согласно перечня
-  - водный объект и его площадь (водоисточник)
-  - Номер кодового участка территории

1	Населенный пункт	д. Шахово ЖСКИЗ Энергетик
2	Кол-во населения	48
3	Кол-во домовладений	78
4	Возможность подъезда пожарной техники	асфальтированная дорога
5	Водоисточники, оборудованные пирсом	1
6	Кол-во пожарных водоемов	2



ПСО 308 ГКУ «ПСЦ» 1 АЦ, 1 АГ, 1 АЛ.
ПСЧ 42, г. Троицкий, ул. Физическая, д. 3
2 АЦ, 1 АЛ. Время прибытия 15 мин.

ПМТ - 6 ед. ГБУ АД г. Москвы.
Дислокация - д. Чириково

ПМТ - 6 ед. ГБУ АД г. Москвы.
Дислокация - 26 км. Киевского ш-е

СНТ Пахра

д. Городок

Схема населенного пункта не подлежащего опашке д. Шарاپово, КП Ново-Шарапово, ТСП Лужайкино

Дополнительно следует:
12 ед. техники
Водоисточники,
расположены на территории
деревни









ПСО 308 ГКУ «ПСЦ» 1 АЦ, 1 АГ, 1 АЛ.
ПСЧ 42, г. Троицкий, ул. Физическая, д. 3
2 АЦ, 1 АЛ. Время прибытия 15 мин.

ПМТ - 6 ед. ГБУ АД г. Москвы.
Дислокация - д. Чириково

ПМТ - 6 ед. ГБУ АД г. Москвы.
Дислокация - 26 км. Киевского ш-е

1	Населенный пункт	д. Шарापово КП Ново-Шарапово КП Лужайкино
2	Кол-во населения	95
3	Кол-во домовладений	180
4	Возможность подъезда пожарной техники	асфальтированная дорога
5	Водоисточники, оборудованные пирсом	1 в д. Шарापово
6	Кол-во пожарных гидрантов	15 в КП Лесной Пейзаж-2

Условные обозначения

-  - граница соседнего населенного пункта (объекта)
-  - граница населенного пункта
-  - граница защищаемых объектов
-  - граница примыкания к водным объектам и длина участка, работы выполняет Администрация поселения Краснопахорское
0,85 км
-  - граница примыкания к дорожному полотну и длина участка, работы выполняют ГБУ «Автомобили»
0,2 км
-  - Санитарная очистка, работы выполняются ГБУ ДО ТЗФ ТиНАО
-  - Площадь ООЗТ и протяженность примыкания
**ООЗТ
0,81 км
315 га**
-  - Нумерация объекта согласно перечня
48
-  - водный объект и его площадь (водоисточник)
6468 м2
-  - Номер кодового участка территории
2







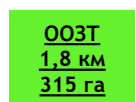




Дополнительно следует:
 12 ед. техники
 Водоисточники,
 расположены на
 территории деревни

ПСО 308 ГКУ «ПСЦ» 1 АЦ, 1 АГ, 1 АЛ.
 ПСЧ 42, г. Троицкий, ул. Физическая, д. 3
 2 АЦ, 1 АЛ. Время прибытия 15 мин.

ПМТ - 6 ед. ГБУ АД г. Москвы.
 Дислокация - д. Чириково

ПМТ - 6 ед. ГБУ АД г. Москвы.
 Дислокация - 26 км. Киевского ш-е

Условные обозначения

-  - граница соседнего населенного пункта (объекта)
-  - граница населенного пункта
-  - граница защищаемых объектов
-  - Санитарная очистка, работы выполняются ГБУ ДО ТЗФ ТиНАО
-  - Площадь ООЗТ и протяженность примыкания
-  - граница примыкания к водным объектам и длина участка, работы выполняет Администрация поселения Краснопахорское
-  0,45 км
-  50 - Нумерация объекта согласно перечня
-  2 - Номер кодового участка территории



1	Населенный пункт	КП Лесной Пейзаж-2
2	Кол-во населения	590
3	Кол-во домовладений	300
4	Возможность подъезда пожарной техники	Асфальтированная дорога
5	Водоисточники, оборудованные пирсом	1 д. Шарапово
6	Кол-во пожарных гидрантов	15

47
 д. Шарапово

50
 КП Лесной Пейзаж-2

44
 СНТ Пахра

ООЗТ
 1,4 км
 315 га

ООЗТ
 1,8 км
 315 га

0,45 км

0,4 км

Схема населенного пункта не подлежащего опашке СНТ Березка СМУ-16, ДСПК Барский луг, КП Лесной пейзаж, ДПК Шарاپово

Дополнительно следует:
12 ед. техники
Водоисточники,
расположены на
территории деревни

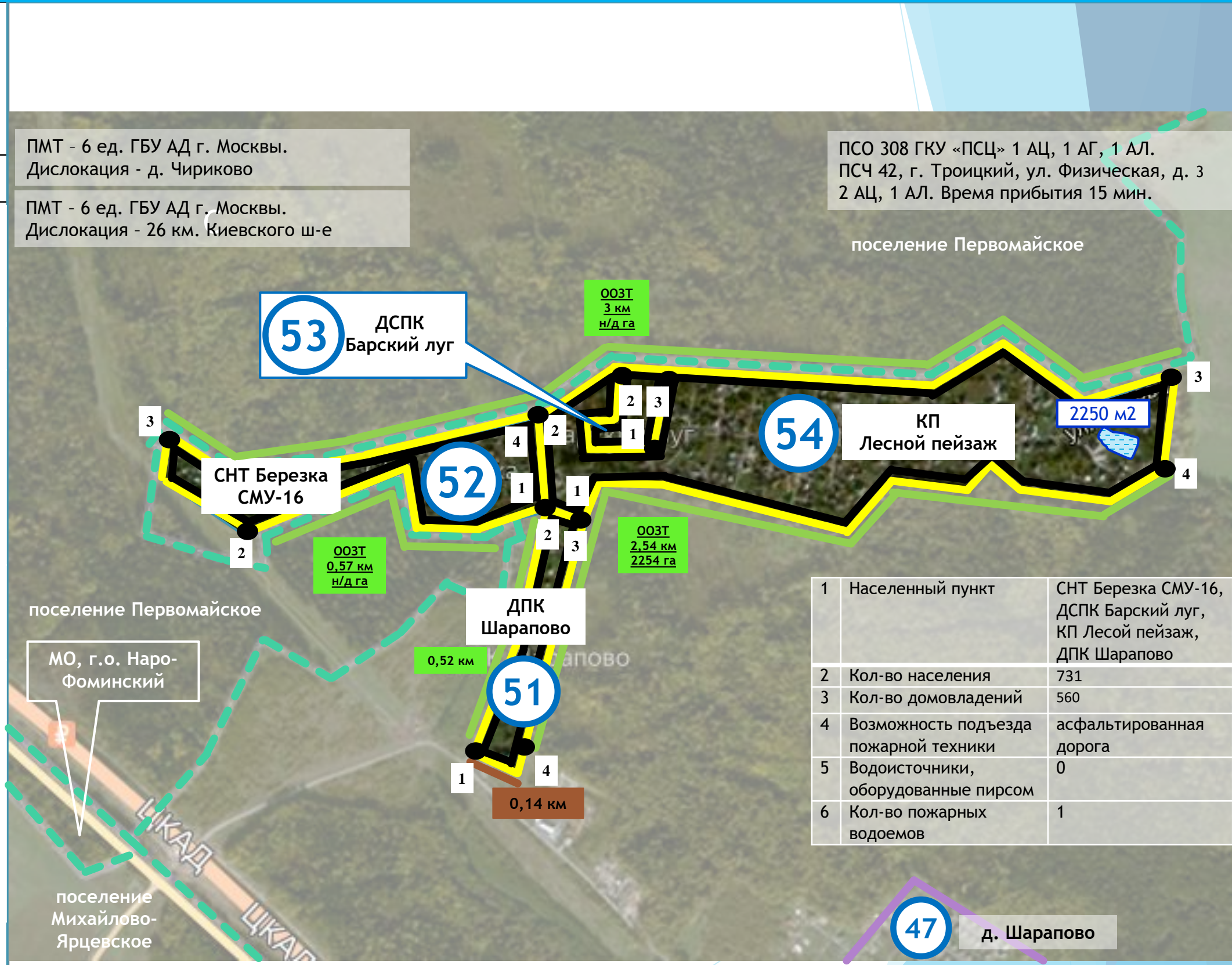
Условные обозначения

- - граница муниципальных образований
- - граница соседнего населенного пункта (объекта)
- - граница населенного пункта
- - граница защищаемых объектов
- - Санитарная очистка, работы выполняются ГБУ ДО ТЗФ ТиНАО
- ООЗТ
6,63 км
2254 га - Площадь ООЗТ и протяженность примыкания
- 0,14 км - граница примыкания к дорожному полотну и длина участка, работы выполняют ГБУ «Автомобили»
- 52 - Нумерация объекта согласно перечня
- 2250 м2 - Водный объект и его площадь (водоисточник)
- 2 - Номер кодового участка территории

ПМТ - 6 ед. ГБУ АД г. Москвы.
Дислокация - д. Чириково

ПМТ - 6 ед. ГБУ АД г. Москвы.
Дислокация - 26 км. Киевского ш-е

ПСО 308 ГКУ «ПСЦ» 1 АЦ, 1 АГ, 1 АЛ.
ПСЧ 42, г. Троицкий, ул. Физическая, д. 3
2 АЦ, 1 АЛ. Время прибытия 15 мин.



1	Населенный пункт	СНТ Березка СМУ-16, ДСПК Барский луг, КП Лесной пейзаж, ДПК Шарাপово
2	Кол-во населения	731
3	Кол-во домовладений	560
4	Возможность подъезда пожарной техники	асфальтированная дорога
5	Водоисточники, оборудованные пирсом	0
6	Кол-во пожарных водоемов	1

МО, г.о. Наро-Фоминский

47 д. Шарাপово

Дополнительно следует:

12 ед. техники
Водоисточники,
расположены на
территории деревни

Условные обозначения

-  - граница населенного пункта
-  - граница защищаемых объектов
-  - граница примыкания к водным объектам и длина участка, работы выполняет Администрация поселения Краснопахорское
-  - Санитарная очистка, работы выполняются ГБУ ДО ТЗФ ТиНАО
-  - водный объект и его площадь (водоисточник)
-  - Нумерация объекта согласно перечня
-  - Номер кодового участка территории

1	Населенный пункт	СНТ Дыбино
2	Кол-во населения	7
3	Кол-во домовладений	45
4	Возможность подъезда пожарной техники	асфальтированная дорога
5	Водоисточники, оборудованные пирсом	0
6	Кол-во пожарных водоемов	1

ПСО 308 ГКУ «ПСЦ» 1 АЦ, 1 АГ, 1 АЛ.
ПСЧ 42, г. Троицкий, ул. Физическая, д. 3
2 АЦ, 1 АЛ. Время прибытия 15 мин.

ПМТ - 6 ед. ГБУ АД г. Москвы.
Дислокация - д. Чириково






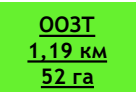





ПМТ - 6 ед. ГБУ АД г. Москвы.
Дислокация - 26 км. Киевского ш-е

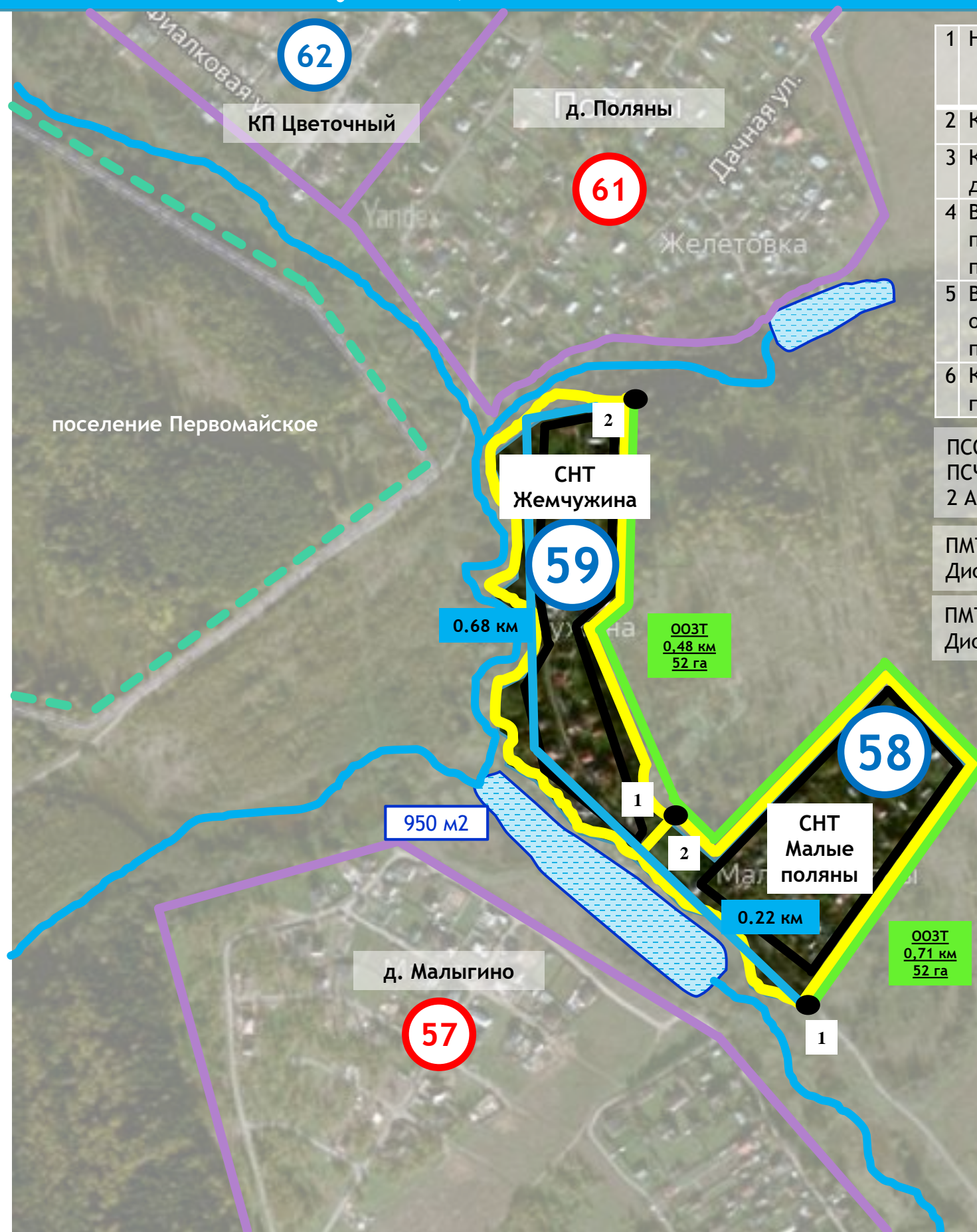


Схема населенного пункта не подлежащего опашке СНТ Жемчужина, СНТ Малые Поляны

Дополнительно следует:
12 ед. техники
Водоисточники,
расположены на территории
деревни

Условные обозначения

-  - граница муниципальных образований
-  - граница соседнего населенного пункта (объекта)
-  - граница населенного пункта
-  - граница защищаемых объектов
-  - Санитарная очистка, работы выполняются ГБУ ДО ТЗФ ТиНАО
-  - Площадь ООЗТ и протяженность примыкания
ООЗТ
1,19 км
52 га
-  - граница примыкания к водным объектам и длина участка, работы выполняет Администрация поселения Краснопахорское
-  0,9 км
-  - водный объект и его площадь (водоисточник)
950 м2
-  58 - Нумерация объекта согласно перечня
-  2 - Номер кодового участка территории



1	Населенный пункт	СНТ Жемчужина СНТ Малые поляны
2	Кол-во населения	18
3	Кол-во домовладений	55
4	Возможность подъезда пожарной техники	асфальтированная дорога
5	Водоисточники, оборудованные пирсом	1 д. Малыгино, 1 д. Поляны
6	Кол-во пожарных гидрантов	0







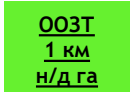



ПСО 308 ГКУ «ПСЦ» 1 АЦ, 1 АГ, 1 АЛ.
ПСЧ 42, г. Троицкий, ул. Физическая, д. 3
2 АЦ, 1 АЛ. Время прибытия 15 мин.

ПМТ - 6 ед. ГБУ АД г. Москвы.
Дислокация - д. Чириково

ПМТ - 6 ед. ГБУ АД г. Москвы.
Дислокация - 26 км. Киевского ш-е

Дополнительно следует:
12 ед. техники
Водоисточники,
расположены на территории
деревни

Условные обозначения

-  - граница муниципальных образований
-  - граница соседнего населенного пункта (объекта)
-  - граница населенного пункта
-  - граница защищаемых объектов
-  - граница примыкания к водным объектам и длина участка, работы выполняет Администрация поселения Краснопахорское
-  - Санитарная чистка, работы выполняются ГБУ ДО ТЗФ ТиНАО
-  - Площадь ООЗТ и протяженность примыкания
-  - Нумерация объекта согласно перечня
-  - водный объект и его площадь (водоисточник)
-  - Номер кодового участка территории



поселение Первомайское

ПСО 308 ГКУ «ПСЦ» 1 АЦ, 1 АГ, 1 АЛ.
ПСЧ 42, г. Троицкий, ул. Физическая, д. 3
2 АЦ, 1 АЛ. Время прибытия 15 мин.

ПМТ - 6 ед. ГБУ АД г. Москвы.
Дислокация - д. Чириково






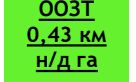


ПМТ - 6 ед. ГБУ АД г. Москвы.
Дислокация - 26 км. Киевского ш-е

1	Населенный пункт	КП Цветочный
2	Кол-во населения	409
3	Кол-во домовладений	409
4	Возможность подъезда пожарной техники	асфальтированная дорога
5	Водоисточники, оборудованные пирсом	1
6	Кол-во пожарных водоемов	0

Дополнительно следует:

12 ед. техники
Водоисточники,
расположены на
территории деревни

Условные обозначения

-  - граница муниципальных образований
-  - граница соседнего населенного пункта (объекта)
-  - граница населенного пункта
-  - граница защищаемых объектов
-  - Санитарная очистка, работы выполняются ГБУ ДО ТЗФ ТиНАО
-  - Площадь ООЗТ и протяженность примыкания
-  - Нумерация объекта согласно перечня
-  - Номер кодового участка территории

1	Населенный пункт	ДНП Перспектива
2	Кол-во населения	11
3	Кол-во домовладений	7
4	Возможность подъезда пожарной техники	асфальтированная дорога
5	Водоисточники, оборудованные пирсом	0
6	Кол-во пожарных водоемов	0



Поселение Первомайское

ООЗТ
0,43 км
н/д га

64

ДНП
Перспектива

2

Поселение Первомайское

1

63

КП Цветочный-2

62

КП Цветочный

ПСО 308 ГКУ «ПСЦ» 1 АЦ, 1 АГ, 1 АЛ.
ПСЧ 42, г. Троицкий, ул. Физическая, д. 3
2 АЦ, 1 АЛ. Время прибытия 15 мин.







ПМТ - 6 ед. ГБУ АД г. Москвы.
Дислокация - д. Чириково

ПМТ - 6 ед. ГБУ АД г. Москвы.
Дислокация - 26 км. Киевского ш-е

Дополнительно следует:

12 ед. техники
Водоисточники,
расположены на
территории деревни

Условные обозначения

-  - граница муниципальных образований
-  - граница соседнего населенного пункта (объекта)
-  - граница населенного пункта
-  - граница защищаемых объектов
-  - граница примыкания к водным объектам и длина участка, работы выполняет Администрация поселения Краснопахорское
-  0,45 км
-  - Санитарная очистка, работы выполняются ГБУ ДО ТЗФ ТиНАО
-  **003Т**
0,6 км
258 га
-  - граница примыкания к дорожному полотну и длина участка, работы выполняют ГБУ «Автодороги»
-  0,05 км
-  46 - Нумерация объекта согласно перечня
-  - Водный объект и его площадь (водоисточник)
-  9100 м²
-  2 - Номер кодового участка территории

1	Населенный пункт	СНТ Отдых
2	Кол-во населения	25
3	Кол-во домовладений	64
4	Возможность подъезда пожарной техники	асфальтированная дорога
5	Водоисточники, оборудованные пирсом	0
6	Кол-во пожарных водоемов	1



ПСО 308 ГКУ «ПСЦ» 1 АЦ, 1 АГ, 1 АЛ.
ПСЧ 42, г. Троицкий, ул. Физическая, д. 3
2 АЦ, 1 АЛ. Время прибытия 15 мин.





ПМТ - 6 ед. ГБУ АД г. Москвы.
Дислокация - д. Чириково

ПМТ - 6 ед. ГБУ АД г. Москвы.
Дислокация - 26 км. Киевского ш-е

Схема населенного пункта не подлежащего опашке КП Шелестово (с. Былово), СПК Красная Пахра, КП Клены (с. Былово), ДПК Белгатой, КП Фортопс (с. Былово)

Дополнительно следует:
 12 ед. техники
 Водоисточники,
 расположены на территории деревни

Условные обозначения

-  - граница соседнего населенного пункта (объекта)
-  - граница населенного пункта
-  - граница защищаемых объектов
-  - граница примыкания к дорожному полотну и длина участка, работы выполняют ГБУ «Автодороги»
-  - Санитарная очистка, работы выполняются ГБУ ДО ТЗФ ТиНАО
-  - Площадь ООЗТ и протяженность примыкания
-  - Нумерация объекта согласно перечня
-  - Номер кодового участка территории



1	Населенный пункт	КП Шелестово СПК Красная Пахра КП Клены ДПК Белгатой КП Фортопс
2	Кол-во населения	182
3	Кол-во домовладений	250
4	Возможность подъезда пожарной техники	асфальтированная дорога
5	Водоисточники, оборудованные пирсом	2 в с. Былово
6	Кол-во пожарных гидрантов	14 в с. Былово

ПСО 308 ГКУ «ПСЦ» 1 АЦ, 1 АГ, 1 АЛ.
 ПСЧ 42, г. Троицкий, ул. Физическая, д. 3
 2 АЦ, 1 АЛ. Время прибытия 15 мин.

ПМТ - 6 ед. ГБУ АД г. Москвы.
 Дислокация - д. Чириково

ПМТ - 6 ед. ГБУ АД г. Москвы.
 Дислокация - 26 км. Киевского ш-е

Дополнительно следует:
12 ед. техники
Водоисточники,
расположены на территории
деревни

Условные обозначения

-  - граница соседнего населенного пункта (объекта)
-  - граница населенного пункта
-  - граница защищаемых объектов
-  - граница примыкания к ООЗТ, работы выполняются ГБУ ДО ТЗФ ТИНАО
-  - Площадь ООЗТ и протяженность примыкания
ООЗТ
0,74 км
66 га
-  - граница примыкания к водным объектам и длина участка, работы выполняет Администрация поселения Краснопахорское
0,7 км
-  - граница примыкания к дорожному полотну и длина участка, работы выполняют ГБУ «Автомобили»
0,07 км
-  - Нумерация объекта согласно перечня
72
-  - водный объект и его площадь (водоисточник)
79720 м²
-  - Номер кодового участка территории
2



1	Населенный пункт	КП Русская усадьба
2	Кол-во населения	315
3	Кол-во домовладений	150
4	Возможность подъезда пожарной техники	асфальтированная дорога
5	Водоисточники, оборудованные пирсом	3 с. Былово
6	Кол-во пожарных водоемов	1 с. Былово

ПСО 308 ГКУ «ПСЦ» 1 АЦ, 1 АГ, 1 АЛ.
ПСЧ 42, г. Троицкий, ул. Физическая, д. 3
2 АЦ, 1 АЛ. Время прибытия 15 мин.

ПМТ - 6 ед. ГБУ АД г. Москвы.
Дислокация - д. Чириково

ПМТ - 6 ед. ГБУ АД г. Москвы.
Дислокация - 26 км. Киевского ш-е

79720 м²

0,07 км

0,7 км


ООЗТ
0,74 км
66 га


73


СНТ Южный-2


Дополнительно следует:
12 ед. техники
Водоисточники,
расположены на
территории деревни

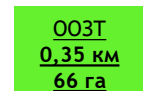
Условные обозначения


 - граница соседнего населенного пункта (объекта)


 - граница населенного пункта


 - граница защищаемых объектов

 - граница примыкания к ООЗТ, работы выполняются ГБУ ДО ТЗФ ТИНАО

 - Площадь ООЗТ и протяженность примыкания
ООЗТ
0,35 км
66 га


 - граница примыкания к водным объектам и длина участка, работы выполняет Администрация поселения Краснопахорское
0,8 км

 - граница примыкания к дорожному полотну и длина участка, работы выполняют ГБУ «Автодороги»
0,52 км

 - водный объект и его площадь (водоисточник)

79720 м²

 - Нумерация объекта согласно перечня

 - Номер кодового участка территории



ПСО 308 ГКУ «ПСЦ» 1 АЦ, 1 АГ, 1 АЛ.
ПСЧ 42, г. Троицкий, ул. Физическая, д. 3
2 АЦ, 1 АЛ. Время прибытия 15 мин.





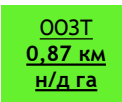


ПМТ - 6 ед. ГБУ АД г. Москвы.
Дислокация - д. Чириково

ПМТ - 6 ед. ГБУ АД г. Москвы.
Дислокация - 26 км. Киевского ш-е

1	Населенный пункт	СНТЮжный-2
2	Кол-во населения	20
3	Кол-во домовладений	20
4	Возможность подъезда пожарной техники	асфальтированная дорога
5	Водоисточники, оборудованные пирсом	1 с. Былово
6	Кол-во пожарных водоемов	0

Дополнительно следует:
 12 ед. техники
 Водоисточники,
 расположены на территории
 деревни

Условные обозначения

-  - граница соседнего населенного пункта (объекта)
-  - граница населенного пункта
-  - граница защищаемых объектов
-  - Санитарная очистка, работы выполняются ГБУ ДО ТЗФ ТиНАО
-  - Площадь ООЗТ и протяженность примыкания
-  - Нумерация объекта согласно перечня
-  - Номер кодового участка территории



ПСО 308 ГКУ «ПСЦ» 1 АЦ, 1 АГ, 1 АЛ.
 ПСЧ 42, г. Троицкий, ул. Физическая, д. 3
 2 АЦ, 1 АЛ. Время прибытия 15 мин.

ПМТ - 6 ед. ГБУ АД г. Москвы.
 Дислокация - д. Чириково

ПМТ - 6 ед. ГБУ АД г. Москвы.
 Дислокация - 26 км. Киевского ш-е

1	Населенный пункт	КП Фриски
2	Кол-во населения	15
3	Кол-во домовладений	10
4	Возможность подъезда пожарной техники	асфальтированная дорога
5	Водоисточники, оборудованные пирсом	1 д. Варварино
6	Кол-во пожарных водоемов	1 д. Варварино

(П 9) Схема нумерации дорог поселения Краснопахорское в городе Москве согласно перечня



№ п/п	Наименование дороги	Протяженность дорог (км.)	Участок опашки	Протяженность участка (км.)	Участок очистки	Протяженность участка (км.)	Незащищенный участок	Протяженность участка (км.)
1	дорога вокруг д. Городок	1,99	3-3, 4-5	0,78	-	-	1-2,5-6, 6-7	2,31
2	дорога от д. Поляны до д. Дыбино	1,96	-	-	8-9, 10-11, 12-13, 14-15	1,3	9-10, 13-14	0,53
3	дорога от Калужского ш-е до д. Романцево	2,16	-	-	17-18	0,68	16-17, 18-19, 20-21	3,36
4	дорога от Калужского ш-е до д. Чириково	1,56	23-24	1,15	26-27, 28-29	0,5	22-23, 25-26, 27-28	1,0
5	дорога от Калужского ш-е по д. Красная Пахра	1,1	-	-	-	-	30-31, 31-32, 32-33, 34-35, 35-36	2,8
6	дорога от Калужского ш-е через д. Юрово до пансионата Чайка	2,77	40-41, 44-45	2,34	37-38	0,23	39-40, 41-42, 43-44	1,64
7	дорога от с. Былово (КИМПОР) до д. Малыгино	1,04	46-47, 51-52	2,64	47-48	0,33	48-49, 50-51	1,75
8	дорога от с. Былово (Дикси) до д. Поляны	3,07	53-54, 55-56	0,72	54-55	0,07	56-57, 58-59	2,70
9	дорога от с. Красное до д. Софьино	1,07	61-62,	0,29	64-65	0,4	60-61, 62-63, 65-66.	2,85
10	дорога от СНТ Черемуха до СНТ Пахра	2,6	71-72, 73-74	1,82	67-68, 69-70	1,5	68-69, 72-73	0,85
11	дорога от ЦКАД до ДСПК Шаралово	1,68	76-77, 79-80	1,14	75-76, 77-78	0,24	-	-

- граница населенного пункта
- граница опашки дороги
- граница очистки дороги
- граница незащищенной части дороги
- нумерация дороги согласно перечня

ПСО 308 ГКУ «ПСЦ» 1 АЦ, 1 АГ, 1 АЛ.
 ПСО 304 ГКУ «ПСЦ» 1 АЦ, 1 АГ, 1 АЛ
 ПСЧ 42, г. Троицкий, ул. Физическая, д. 3
 2 АЦ, 1 АЛ. Время прибытия 15 мин.

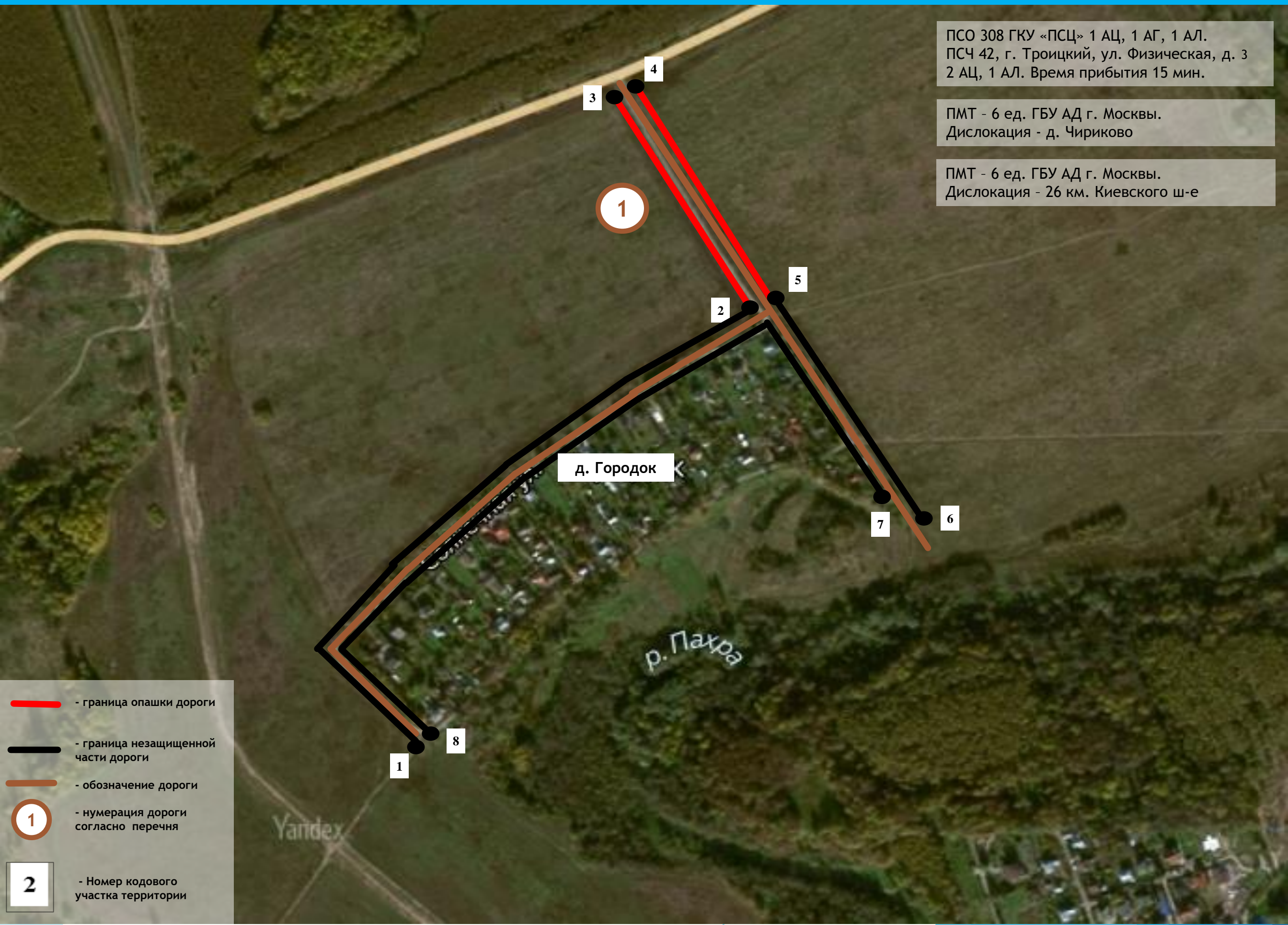
ПМТ - 6 ед. ГБУ АД г. Москвы.
 Дислокация - д. Чириково

ПМТ - 6 ед. ГБУ АД г. Москвы.
 Дислокация - 26 км. Киевского ш-е

ПСО 308 ГКУ «ПСЦ» 1 АЦ, 1 АГ, 1 АЛ.
 ПСЧ 42, г. Троицкий, ул. Физическая, д. 3
 2 АЦ, 1 АЛ. Время прибытия 15 мин.

ПМТ - 6 ед. ГБУ АД г. Москвы.
 Дислокация - д. Чириково


ПМТ - 6 ед. ГБУ АД г. Москвы.
 Дислокация - 26 км. Киевского ш-е





д. Городок


р. Пахота


Yandex

 - граница опашки дороги

 - граница незащищенной части дороги

 - обозначение дороги

 - нумерация дороги согласно перечня

 - Номер кодового участка территории

ПСО 308 ГКУ «ПСЦ» 1 АЦ, 1 АГ, 1 АЛ.
ПСЧ 42, г. Троицкий, ул. Физическая, д. 3
2 АЦ, 1 АЛ. Время прибытия 15 мин.

ПМТ - 6 ед. ГБУ АД г. Москвы.
Дислокация - д. Чириково

ПМТ - 6 ед. ГБУ АД г. Москвы.
Дислокация - 26 км. Киевского ш-е

д. Поляны

11

12

Жемчужин

Мальта

СНТ Дыбино

Дыбинский руч.

2

10

13






- границы поселения
- граница опашки дороги
- граница очистки дороги
- граница незащищенной части дороги
- обозначение дороги
- нумерация дороги согласно перечня
- Номер кодового участка территории



ПСО 308 ГКУ «ПСЦ» 1 АЦ, 1 АГ, 1 АЛ.
ПСЧ 42, г. Троицкий, ул. Физическая, д. 3
2 АЦ, 1 АЛ. Время прибытия 15 мин.

ПМТ - 6 ед. ГБУ АД г. Москвы.
Дислокация - д. Чириково

ПМТ - 6 ед. ГБУ АД г. Москвы.
Дислокация - 26 км. Киевского ш-е

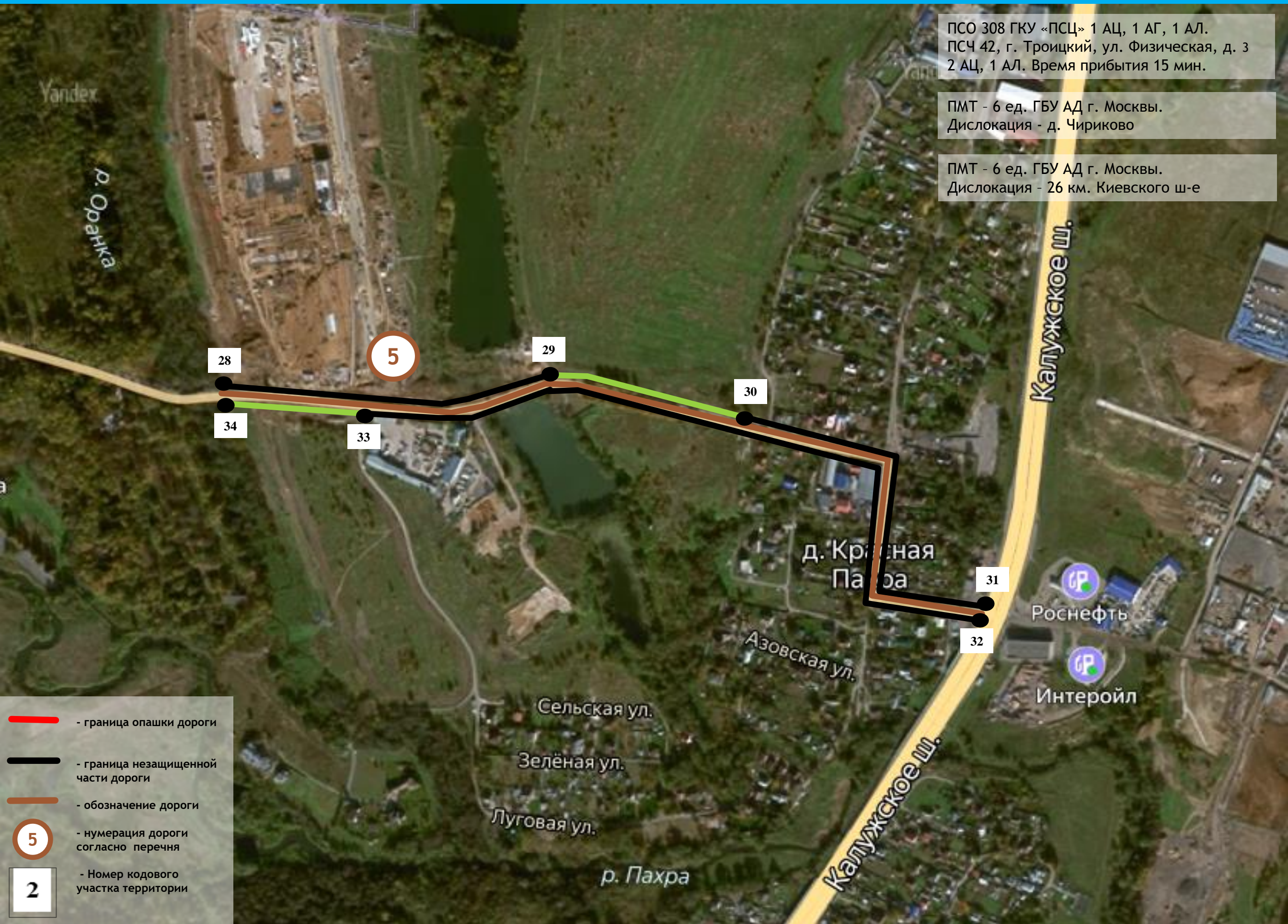
	- граница очистки дороги
	- граница незащищенной части дороги
	- обозначение дороги
	- нумерация дороги согласно перечня
	- Номер кодового участка территории

ПСО 308 ГКУ «ПСЦ» 1 АЦ, 1 АГ, 1 АЛ.
 ПСЧ 42, г. Троицкий, ул. Физическая, д. 3
 2 АЦ, 1 АЛ. Время прибытия 15 мин.

ПМТ - 6 ед. ГБУ АД г. Москвы.
 Дислокация - д. Чириково

ПМТ - 6 ед. ГБУ АД г. Москвы.
 Дислокация - 26 км. Киевского ш-е










ПСО 308 ГКУ «ПСЦ» 1 АЦ, 1 АГ, 1 АЛ.
 ПСЧ 42, г. Троицкий, ул. Физическая, д. 3
 2 АЦ, 1 АЛ. Время прибытия 15 мин.

ПМТ - 6 ед. ГБУ АД г. Москвы.
 Дислокация - д. Чириково

ПМТ - 6 ед. ГБУ АД г. Москвы.
 Дислокация - 26 км. Киевского ш-е

-  - граница опашки дороги
-  - граница незащищенной части дороги
-  - обозначение дороги
-  - нумерация дороги согласно перечня
-  - Номер кодового участка территории

ПСО 308 ГКУ «ПСЦ» 1 АЦ, 1 АГ, 1 АЛ.
ПСЧ 42, г. Троицкий, ул. Физическая, д. 3
2 АЦ, 1 АЛ. Время прибытия 15 мин.

ПМТ - 6 ед. ГБУ АД г. Москвы.
Дислокация - д. Чириково

ПМТ - 6 ед. ГБУ АД г. Москвы.
Дислокация - 26 км. Киевского ш-е



-  - граница опашки дороги
-  - граница очистки дороги
-  - граница незащищенной части дороги
-  - обозначение дороги
-  - нумерация дороги согласно перечня
-  - Номер кодового участка территории



ПСО 308 ГКУ «ПСЦ» 1 АЦ, 1 АГ, 1 АЛ.
ПСЧ 42, г. Троицкий, ул. Физическая, д. 3
2 АЦ, 1 АЛ. Время прибытия 15 мин.

ПМТ - 6 ед. ГБУ АД г. Москвы.
Дислокация - д. Чириково

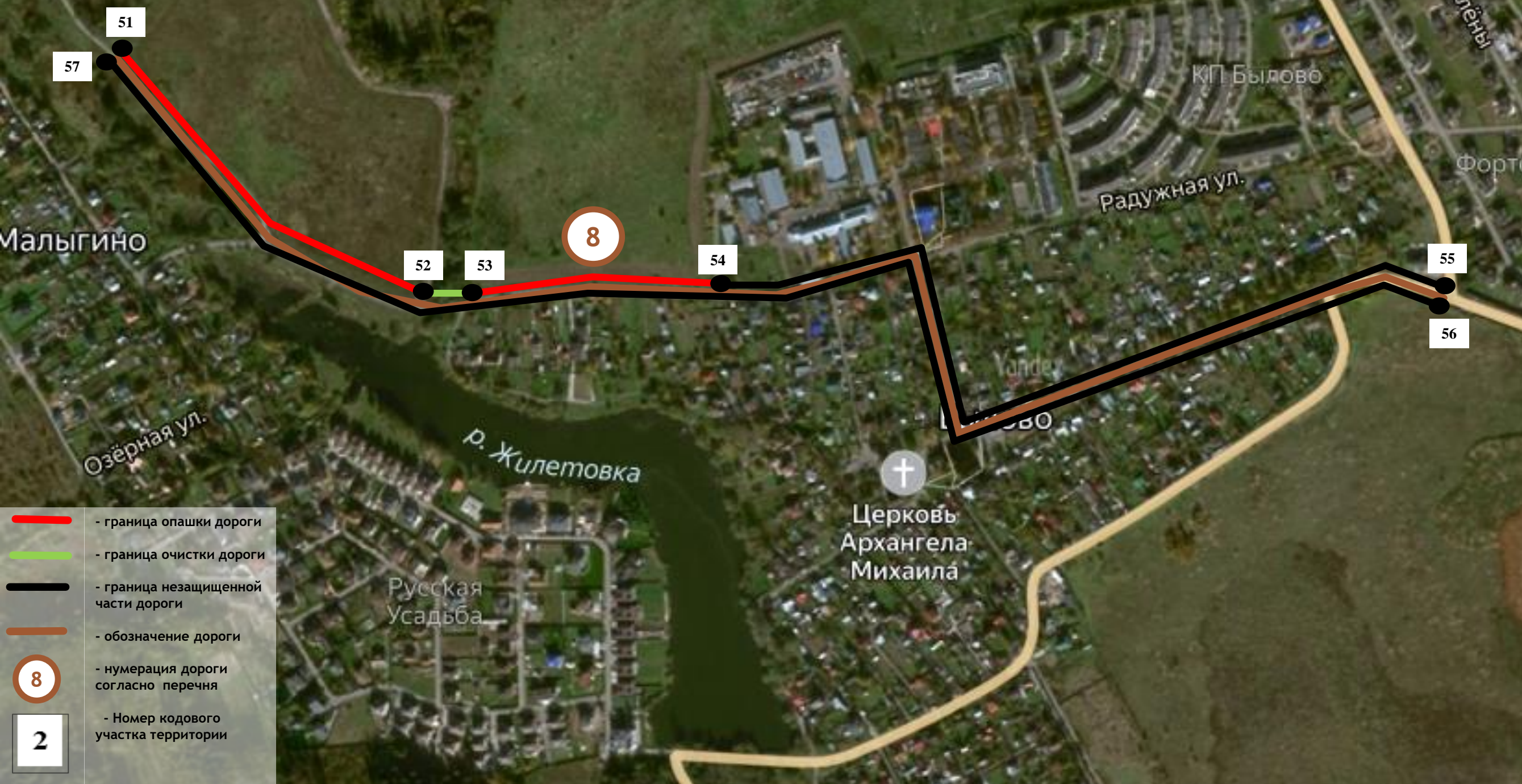
ПМТ - 6 ед. ГБУ АД г. Москвы.
Дислокация - 26 км. Киевского ш-е

-  - граница опашки дороги
-  - граница очистки дороги
-  - граница незащищенной части дороги
-  - обозначение дороги
-  - нумерация дороги согласно перечня
-  - Номер кодового участка территории

ПСО 308 ГКУ «ПСЦ» 1 АЦ, 1 АГ, 1 АЛ.
 ПСЧ 42, г. Троицкий, ул. Физическая, д. 3
 2 АЦ, 1 АЛ. Время прибытия 15 мин.

ПМТ - 6 ед. ГБУ АД г. Москвы.
 Дислокация - д. Чириково

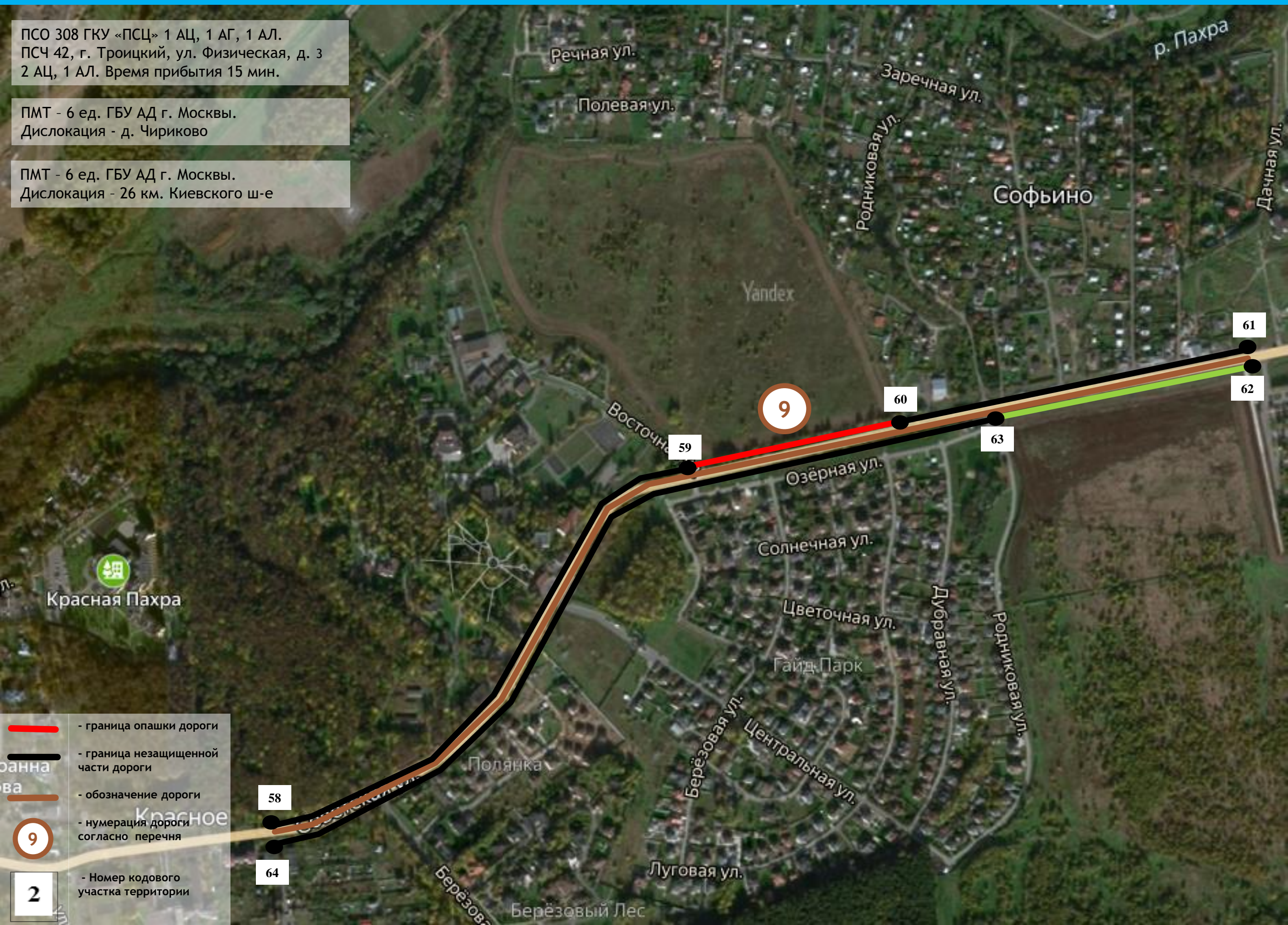
ПМТ - 6 ед. ГБУ АД г. Москвы.
 Дислокация - 26 км. Киевского ш-е








ПСО 308 ГКУ «ПСС» 1 АЦ, 1 АГ, 1 АЛ.
ПСЧ 42, г. Троицкий, ул. Физическая, д. 3
2 АЦ, 1 АЛ. Время прибытия 15 мин.

ПМТ - 6 ед. ГБУ АД г. Москвы.
Дислокация - д. Чириково

ПМТ - 6 ед. ГБУ АД г. Москвы.
Дислокация - 26 км. Киевского ш-е

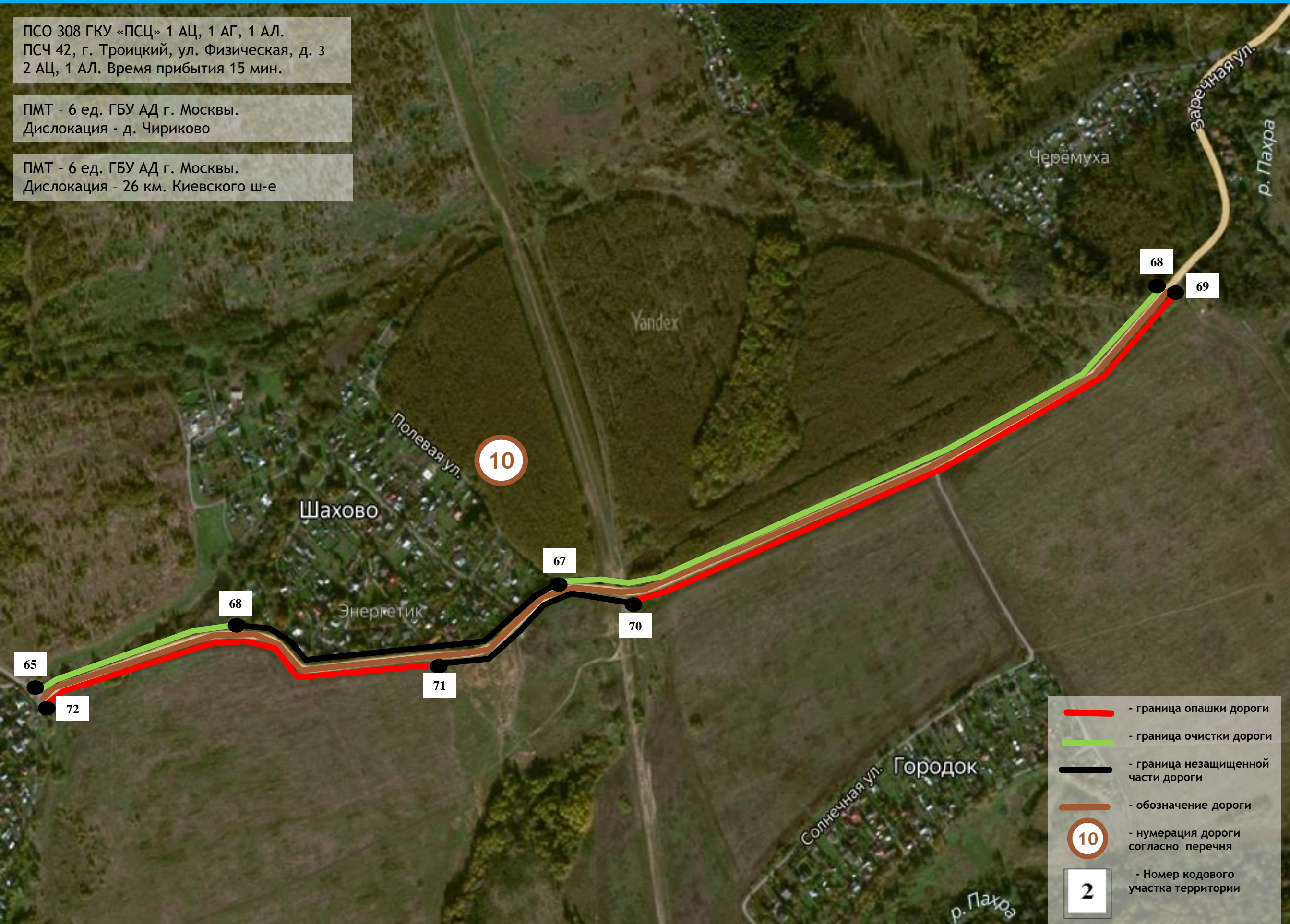


-  - граница опашки дороги
-  - граница незащищенной части дороги
-  - обозначение дороги
-  - нумерация дороги согласно перечня
-  - Номер кодового участка территории

ПСО 308 ГКУ «ПСЦ» 1 АЦ, 1 АГ, 1 АЛ.
ПСЧ 42, г. Троицкий, ул. Физическая, д. 3
2 АЦ, 1 АЛ. Время прибытия 15 мин.

ПМТ - 6 ед. ГБУ АД г. Москвы.
Дислокация - д. Чириково

ПМТ - 6 ед. ГБУ АД г. Москвы.
Дислокация - 26 км. Киевского ш-е








-  - граница опашки дороги
-  - граница очистки дороги
-  - граница незащищенной части дороги
-  - обозначение дороги
-  - нумерация дороги согласно перечня
-  - Номер кодового участка территории

ПСО 308 ГКУ «ПСЦ» 1 АЦ, 1 АГ, 1 АЛ.
ПСЧ 42, г. Троицкий, ул. Физическая, д. 3
2 АЦ, 1 АЛ. Время прибытия 15 мин.

ПМТ - 6 ед. ГБУ АД г. Москвы.
Дислокация - д. Чириково

ПМТ - 6 ед. ГБУ АД г. осквы.
Дислокация - 26 км. Киевского ш-е



-  - граница опашки дороги
-  - граница очистки дороги
-  - обозначение дороги
-  - нумерация дороги согласно перечня
-  - Номер кодового участка территории